

---

# ОФИЦИАЛЬНЫЙ ВЕСТНИК

*Окуловского муниципального района*

№ 45 от 16 октября 2025 года

бюллетень



---

АДМИНИСТРАЦИЯ ОКУЛОВСКОГО МУНИЦИПАЛЬНОГО РАЙОНА

НОВГОРОДСКОЙ ОБЛАСТИ

РАСПОРЯЖЕНИЕ

13.10.2025 № 73-рг

г.Окуловка

**О внесении изменения в распоряжение Администрации Окуловского муниципального района от 08.10.2025 № 72-рг**

1. Внести изменение в распоряжение Администрации Окуловского муниципального района от 08.10.2025 № 72-рг «О назначении секретаря конкурсной комиссии по отбору кандидатур на должность Главы Окуловского муниципального округа Новгородской области», заменив слова «Петрову М.О., первого заместителя Главы администрации» на «Исаеву Н.А., председателя комитета муниципальной службы и организационной работы Администрации».

2. Распространить действие настоящего распоряжения с 13.10.2025.

3. Опубликовать настоящее распоряжение в бюллетене «Официальный вестник Окуловского муниципального района» и разместить на официальном сайте муниципального образования «Окуловский муниципальный округ» в информационно-телекоммуникационной сети «Интернет».

Глава района **Д.В. Михайлов**

---

АДМИНИСТРАЦИЯ ОКУЛОВСКОГО МУНИЦИПАЛЬНОГО РАЙОНА

НОВГОРОДСКОЙ ОБЛАСТИ

ПОСТАНОВЛЕНИЕ

13.10.2025 № 4256

г. Окуловка

**О внесении изменений в схему размещения нестационарных торговых объектов, расположенных на земельных участках, в зданиях, строениях, сооружениях, находящихся в государственной собственности или муниципальной собственности, на территории Окуловского муниципального района**

В соответствии с пунктом 3 статьи 10 Федерального закона от 28 декабря 2009 года № 381-ФЗ «Об основах государственного регулирования торговой деятельности в Российской Федерации», Порядком разработки и утверждения схемы размещения нестационарных торговых объектов на земельных участках, в зданиях, строениях, сооружениях, находящихся в государственной собственности или муниципальной собственности, утвержденным постановлением Министерства промышленности и торговли Новгородской области от

29.11.2019 № 5, в целях обеспечения устойчивого развития территорий Окуловского муниципального района и размещения новых нестационарных торговых объектов, Администрация Окуловского муниципального района

**ПОСТАНОВЛЯЕТ:**

1. Внести изменения в схему размещения нестационарных торговых объектов, расположенных на земельных участках, в зданиях, строениях, сооружениях, находящихся в государственной собственности или муниципальной собственности, на территории Окуловского муниципального района, утвержденную постановлением Администрации Окуловского муниципального района от 20.06.2022 №1118 (в редакции постановлений Администрации Окуловского муниципального района от 08.09.2022 № 1731, от 28.07.2023 № 1131, от 06.12.2024 № 2531, от 24.04.2025 № 2475), изложив её в редакции:

«Схема размещения нестационарных торговых объектов, расположенных на земельных участках, в зданиях, строениях, сооружениях, находящихся в государственной собственности или муниципальной собственности, на территории Окуловского муниципального района

№ п/п	Наименование нестационарных объектов	Адрес нахождения объекта	Специализация объекта	Площадь объек-та	Владелец НТО	Принад-лежность к субъек-там мало-го или средне-го пред-при-нима-тельст-ва	Название и реквизиты договора о предоставле-нии права на размещение нестационар-ного торгового объекта	Срок эксплу-атации нестаци-онарного торгового объекта (в соответст-вии с дого-вором о пре-доставлении права на размещение нестацио-нарного торгового объекта)	Статус места разме-щения нестационар-ного торго-вого объекта (действующее, перс-пективное, компен-сационное)
1	2	3	4	5	6	7	8	9	10
1	торговый павильон	Новгородская обл., г. Окуловка, ул.Островского, з.у. №48б	розничная торговля промышленными товарами	30 кв.м.	Алексеева Светлана Владимировна	да	Договор аренды № 1489 от 07.11.2017 доп. соглашение от 08.11.2022 Договор о передаче (перенайме) прав и обязанностей по договору аренды земельного участка от 26.07.2025	3 года	действующее
2	киоск	Новгородская обл., Окуловский р-н, р.п. Угловка, ул.Центральная, з.у.№б б	розничная торговля газетами и журналами	18 кв.м.	Федоров Анатолий Васильевич	да	Договор аренды № 70 от 09.01.2018, доп. соглашение от 09.01.2023	5 лет	действующее
3	ларёк	Новгородская обл., Окуловский р-н, р.п. Угловка, ул.Центральная, з.у.№ба	розничная торговля продо-вольст-венными товарами	29 кв.м.	Кузнецова Ирина Геннадьевна	да	Договор аренды № 69 от 09.01.2018, доп. соглашение от 09.01.2023	5 лет	действующее
4	ларек	Новгородская обл., Окуловский р-н, п. Котово, ул. Железно-дорожная, з.у. № 2б	розничная торговля продо-вольствен-ными и промыш-ленными товарами	30 кв.м. с воз-мож-ным расши-рением до 131 кв.м	Рябенко Виктор Михайлович	да	Договор аренды № 3 от 26.06.2023	5 лет	действующее
5	торговый киоск (павиль-он)	Новгородская обл., г.Окуловка, ул. Ленина, з.у.№ 38а	розничная торговля, оказание услуг	8 кв.м. с воз-мож-ным расши-рением до 18 кв.м	Федоров Анатолий Васильевич	да	Договор №2 от 12.04.2023	5 лет	действующее
6	торговый павильон	Новгородская обл., пос. Топорок, ул.Советская, з/у № 15а	розничная торговля продо-вольствен-ными и промыш-ленными товарами	63 кв.м.	-	-	-	-	перспективное
7	киоск	Новгородская обл., г. Окуловка, ул. Н.Николаева, з.у.№ 59 б	розничная торговля, оказание услуг	12 кв.м	-	-	-	-	перспективное
8	киоск	Новгородская обл., г. Окуловка, ул. Чайковского, з.у. № 1а	розничная торговля, оказание услуг	19 кв.м	-	-	-	-	перспективное
9	киоск	Новгородская обл., Окуловский р-н, п. Кулотино Советский пр-г, з.у.№ 1а	розничная торговля, оказание услуг	26 кв.м.	-	-	-	-	перспективное
10	павильон	Новгородская обл., Окуловский р-н, п.Боровенка, ул.Пролетарская, з.у.№ 5а	розничная торговля, оказание услуг	42 кв.м.	-	-	-	-	перспективное
11	торговый киоск (павиль-он)	Новгородская обл., г.Окуловка, ул.Н.Николаева, з.у.№ 42а	розничная торговля, оказание услуг	9 кв.м.	-	-	-	-	перспективное
12	киоск (павиль-он)	Новгородская обл., г. Окуловка, рядом с д.34а по ул. Новгородская	розничная торговля, оказание услуг	20 кв.м.	-	-	-	-	перспективное
13	киоск (павиль-он)	Новгородская обл., г. Окуловка, между домами 55/3 и 55/2 по ул. Н.Николаева	розничная торговля, оказание услуг	12 кв.м.	-	-	-	-	перспективное

14	киоск (торго-вый павильон)	Новгородская обл., г. Окуловка, ул. Н. Николаева, уч. 73в	розничная торговля, оказание услуг	31 кв.м.	-	-	-	-	перспективное
15	пункт быстрого питания	Новгородская обл., г. Окуловка, ул. Ленина с левой стороны от здания № 41-б	розничная торговля печатной и сувенирной продукцией	50 кв.м.	-	-	-	-	перспективное
16	киоск (торго-вый павильон)	Новгородская обл., г. Окуловка, ул.Н.Николаева, з/у № 1 между з/у с кн 53:12:0104006:6 (д.73) и з/у с кн 53:12:0104006:189	розничная торговля промышленными и (или) продовольственными товарами	15 кв.м.	-	-	-	-	перспективное
17	киоск (торго-вый павильон)	Новгородская обл., г. Окуловка, ул.Н.Николаева, з/у № 2 между з/у с кн 53:12:0104006:6 (д.73) и з/у с кн 53:12:0104006:189	розничная торговля промышленными и (или) продовольственными товарами	15 кв.м.	-	-	-	-	перспективное
18	автома-газин, торговый лоток, бахчевой развал, елочный базар	Новгородская обл., г. Окуловка, ул.Островского, с правой стороны дома №42, корп.1	торговля овощами, фруктами, бахчевыми культурами, новогодними елями	25 кв.м.	-	-	-	-	перспективное
19	автома-газин, торговый лоток, бахчевой развал, елочный базар	Новгородская обл., г. Окуловка, ул.Островского, с правой стороны дома №42, корп.2	торговля овощами, фруктами, бахчевыми культурами, новогодними елями	25 кв.м.	-	-	-	-	перспективное
20	торговый киоск	Новгородская обл., г. Окуловка, ул. Н.Николаева, з.у.№ 59в	розничная торговля продовольственными товарами	18 кв.м	-	-	-	-	перспективное
21	торговый павильон	Новгородская обл., г. Окуловка, ул.Чайковского, з.у.№16	розничная торговля продовольственными и промышленными товарами	20 кв.м.	-	-	-	-	перспективное
22	торговый павильон	Новгородская обл., г. Окуловка, ул. Н.Николаева, з.у.№ 73б	розничная торговля хлебобулочными изделиями	12 кв.м.	-	-	-	-	перспективное
23	киоск (торго-вый павильон)	Новгородская обл., г. Окуловка, ул. Н.Николаева, з.у. № 80а,	розничная торговля промышленными или продовольственными товарами	80 кв.м.	-	-	-	до окончания срока действующего договора	компенсационное
24	киоск (торго-вый павильон)	Новгородская обл., г. Окуловка, ул. 1 Мая, слева от дома № 6	розничная торговля продовольственными товарами	20 кв.м.	-	-	-	до окончания срока действующего договора	компенсационное
25	киоск (торго-вый павильон)	Новгородская обл., г. Окуловка, рядом с д. № 36 по ул. Ленин-градская	розничная торговля продовольственными товарами	20 кв.м.	-	-	-	до окончания срока действующего договора	компенсационное

2. Направить копию настоящего постановления в Министерство промышленности и торговли Новгородской области в порядке и сроки, установленные законодательством.

3. Опубликовать решение в бюллетене «Официальный вестник Окуловского муниципального района» и разместить на официальном сайте муниципального образования «Окуловский муниципальный округ» в информационно-телекоммуникационной сети «Интернет».

**Первый заместитель Главы администрации района**

**М.А. Борисова**

**АДМИНИСТРАЦИЯ ОКУЛОВСКОГО МУНИЦИПАЛЬНОГО РАЙОНА**

**НОВГОРОДСКОЙ ОБЛАСТИ**

**ПОСТАНОВЛЕНИЕ**

14.10.2025 № 4290

г. Окуловка

**О предоставлении разрешения на условно разрешенный вид использования земельного участка**

В соответствии со ст. ст. 5.1, 39 Градостроительного кодекса Российской Федерации, Федеральным законом от 06 октября 2003 года №131-ФЗ «Об общих принципах организации местного самоуправления в Российской Федерации», Уставом Окуловского муниципального района, Уставом Окуловского городского поселения, Правилами землепользования и застройки Окуловского городского поселения, утвержденными решением Совета депутатов Окуловского городского поселения от 13.10.2016 № 54 (в редакции решений Совета депутатов Окуловского городского поселения от 27.10.2021 № 49, от 23.11.2022 № 90, от 27.09.2023 № 118, от 28.11.2024 № 155), Положением о порядке организации и проведения общественных обсуждений или публичных слушаний по вопросам градостроительной деятельности на территории Окуловского городского поселения, утвержденным решением Совета депутатов Окуловского городского поселения от 26.09.2018 № 123 (в редакции решений Совета депутатов Окуловского городского поселения от 28.04.2021 № 32, от 24.05.2023 № 111), Администрация Окуловского муниципального района

**ПОСТАНОВЛЯЕТ:**

1. Предоставить разрешения на условно разрешенный вид использования «стоянка транспортных средств» земельного участка в кадастровом квартале 53:12:0432006, площадью 7000 кв.м., по адресу: Новгородская область, Окуловский муниципальный район, Окуловское городское поселение, д. Шуркино, ул. Мира, з/у 26, территориальная зона П.2. «Зона производственных предприятий III-V классов опасности», категория земель – земли населенных пунктов.

2. Опубликовать настоящее постановление в бюллетене "Официальный вестник Окуловского муниципального района", разместить на официальном сайте муниципального образования «Окуловский муниципальный округ» в информационно-телекоммуникационной сети «Интернет».

**Заместитель Главы администрации района А.С. Киселев**

---

**АДМИНИСТРАЦИЯ ОКУЛОВСКОГО МУНИЦИПАЛЬНОГО РАЙОНА**

**НОВГОРОДСКОЙ ОБЛАСТИ**

**ПОСТАНОВЛЕНИЕ**

15.10.2025 № 4296

г.Окуловка

**О внесении изменений в Состав комиссии по приемке выполненных работ по ремонту и содержанию автомобильных дорог общего пользования местного значения вне границ населенных пунктов в границах Окуловского муниципального района**

Администрация Окуловского муниципального района

**ПОСТАНОВЛЯЕТ:**

1. Внести изменения в Состав комиссии по приемке выполненных работ по ремонту и содержанию автомобильных дорог общего пользования местного значения вне границ населенных пунктов в границах Окуловского муниципального района, утвержденный постановлением Администрации Окуловского муниципального района от 26.12.2014 № 2570 (в редакции постановлений Администрации Окуловского муниципального района от 20.12.2017 №1927, от 02.11.2018 №1430, от 07.06.2019 №692, от 18.12.2019 №1796, от 20.11.2020 №1476, от 21.05.2021 №707, от 17.10.2022 №2047, от 14.11.2024 № 2250), изложив его в прилагаемой редакции.

2. Опубликовать постановление в бюллетене «Официальный вестник Окуловского муниципального района» и разместить на официальном сайте муниципального образования «Окуловский муниципальный округ» в информационно-телекоммуникационной сети «Интернет».

**Заместитель Главы администрации района А.С. Киселев**

Приложение к постановлению  
Администрации Окуловского  
муниципального района  
от 15.10.2025 № 4296

Утвержден  
постановлением Администрации  
Окуловского муниципального  
района от 26.12.2014 №2570

Состав комиссии по приемке выполненных работ по ремонту и содержанию автомобильных дорог общего пользования местного значения вне границ населенных пунктов в границах Окуловского муниципального района

Киселев А.С. – заместитель Главы администрации района – председатель комиссии;

Алексеева Л.В. – заместитель председателя комитета ЖКХ и дорожной деятельности Администрации Окуловского муниципального района – секретарь комиссии;

Члены комиссии:

Евдокимов А. Б. – депутат Совета депутатов Окуловского городского поселения (по согласованию);

Степанов А.Л. – заведующий отделом строительства, градостроительства и архитектуры Администрации Окуловского муниципального района;

Нестерова Т.В. – председатель Думы Окуловского муниципального района (по согласованию);

Филиппов С.А. – директор Общества с ограниченной ответственностью «Окуловское ПАТП» (по согласованию).

---

**АДМИНИСТРАЦИЯ ОКУЛОВСКОГО МУНИЦИПАЛЬНОГО РАЙОНА  
НОВГОРОДСКОЙ ОБЛАСТИ**

**ПОСТАНОВЛЕНИЕ**

15.10.2025 № 4299

г.Окуловка

## Об условиях приватизации муниципального имущества в электронной форме

В соответствии с Федеральным законом от 21 декабря 2001 года № 178-ФЗ «О приватизации государственного и муниципального имущества», постановлением Правительства Российской Федерации от 27 августа 2012 года № 860 «Об организации и проведении продажи государственного или муниципального имущества в электронной форме», Порядком подготовки и принятия решений об условиях приватизации муниципального имущества Окуловского муниципального района, утвержденным решением Думы Окуловского муниципального района от 24.02.2010 № 438, на основании отчета об оценке рыночной стоимости движимого имущества № 324 от 01.06.2025, Администрация Окуловского муниципального района

### ПОСТАНОВЛЯЕТ:

1. Организовать 17 ноября 2025 года в 11 час. 00 мин. продажу посредством публичного предложения в электронной форме на электронной площадке ЗАО «Сбербанк-АСТ»:

1.1. Лот № 1 - автомобиль DAEWOO NEXIA, категория ТС - В, 2010 года изготовления, № двигателя F16D3 7215441, кузов № XWB3K32CDBA097425, идентификационный номер (VIN) XWB3K32CDBA097425, государственный регистрационный номер С274KE53 (далее – имущество), определив:

1.1.1. Цену первоначального предложения имущества – 91 000 руб., с учетом НДС;

1.1.2. Величину снижения цены первоначального предложения (шаг понижения) имущества – 9 100 руб.;

1.1.3. Минимальную цену предложения (цена отсечения) имущества – 45500 руб., с учетом НДС;

1.1.4. Величину повышения цены (шаг аукциона) имущества – 4 550 руб.;

1.1.5. Размер задатка для участия в аукционе – 9 100 руб.;

1.1.6. Форму подачи предложений о цене имущества – открытая форма.

2. Утвердить состав аукционной комиссии:

Борисова М.А.                      Первый заместитель Главы администрации Окуловского муниципального района, председатель комиссии;

Евсеева С.В.                      председатель комитета по управлению муниципальным имуществом администрации Окуловского муниципального района, заместитель председателя комиссии;

Демиденкова Г.Н.                ведущий служащий-эксперт комитета по управлению муниципальным имуществом администрации Окуловского муниципального района, секретарь комиссии;

Члены комиссии:

Плотникова Н.А.                ведущий служащий-эксперт комитета по управлению муниципальным имуществом администрации Окуловского муниципального района;

Соколова Е.В.                    председатель комитета инвестиций, предпринимательства и сельского хозяйства администрации Окуловского муниципального района.

3. Разместить на официальном сайте Российской Федерации для размещения информации о проведении торгов (torgi.gov.ru) и на официальном сайте муниципального образования «Окуловский муниципальный округ» в информационно-телекоммуникационной сети Интернет информационное сообщение о продаже муниципального имущества посредством публичного предложения.

**Первый заместитель Главы администрации района      М.А. Борисова**

Администрация Окуловского муниципального района извещает о возможности предоставления земельного участка, расположенного по адресу: Новгородская область, Окуловский муниципальный район, Боровёнковское с.п., д.Горки, з/у 7г, в собственность, для индивидуального жилищного строительства.

Граждане, заинтересованные в предоставлении земельного участка для индивидуального жилищного строительства, вправе в течение тридцати дней соответственно со дня опубликования и размещения извещения подать заявления о намерении участвовать в аукционе по продаже земельного участка.

Заявления принимаются лично, либо направляются в письменном виде почтовым отправлением в Администрацию Окуловского муниципального по адресу: г. Окуловка, ул. Кирова, д.б.

Дата и время начала приема заявок: 16.10.2025 - 8.00

Дата и время окончания приема заявок: 14.11.2025 до 17.00

Местоположение земельного участка: Новгородская область, Окуловский район, Боровёнковское с.п., д.Горки, з/у 7г.

Категория земель: земли населенных пунктов.

Кадастровый квартал земельного участка: 53:12:0569001

Площадь земельного участка: 1443 кв.м.

Адрес и время приема граждан для ознакомления со схемой участка: г.Окуловка, ул. Кирова, каб.23, с 08.00 до 17.00 по рабочим дням.

---

Администрация Окуловского муниципального района извещает о возможности предоставления земельного участка, расположенного по адресу: Новгородская область, Окуловский муниципальный район, Боровёнковское с.п., д.Горки, з/у 7д, в собственность, для индивидуального жилищного строительства.

Граждане, заинтересованные в предоставлении земельного участка для индивидуального жилищного строительства, вправе в течение тридцати дней соответственно со дня опубликования и размещения извещения подать заявления о намерении участвовать в аукционе по продаже земельного участка.

Заявления принимаются лично, либо направляются в письменном виде почтовым отправлением в Администрацию Окуловского муниципального по адресу: г. Окуловка, ул. Кирова, д.б.

Дата и время начала приема заявок: 16.10.2025 - 8.00

Дата и время окончания приема заявок: 14.11.2025 до 17.00

Местоположение земельного участка: Новгородская область, Окуловский район, Боровёнковское с.п., д.Горки, з/у 7д.

Категория земель: земли населенных пунктов.

Кадастровый квартал земельного участка: 53:12:0569001

Площадь земельного участка: 1336 кв.м.

Адрес и время приема граждан для ознакомления со схемой участка: г.Окуловка, ул. Кирова, каб.23, с 08.00 до 17.00 по рабочим дням.

---

Администрация Окуловского муниципального района извещает о возможности предоставления земельного участка, расположенного по адресу: Новгородская область, Окуловский муниципальный район, Боровёнковское с.п., д.Горки, з/у 156, в собственность, для индивидуального жилищного строительства.

Граждане, заинтересованные в предоставлении земельного участка для индивидуального жилищного строительства, вправе в течение тридцати дней соответственно со дня опубликования и размещения извещения подать заявления о намерении участвовать в аукционе по продаже земельного участка.

Заявления принимаются лично, либо направляются в письменном виде почтовым отправлением в Администрацию Окуловского муниципального по адресу: г. Окуловка, ул. Кирова, д.б.

Дата и время начала приема заявок: 16.10.2025 - 8.00

Дата и время окончания приема заявок: 14.11.2025 до 17.00

Местоположение земельного участка: Новгородская область, Окуловский район, Боровёнковское с.п., д.Горки, з/у 156.

Категория земель: земли населенных пунктов.

Кадастровый квартал земельного участка: 53:12:0569001

Площадь земельного участка: 1465 кв.м.

Адрес и время приема граждан для ознакомления со схемой участка: г.Окуловка, ул. Кирова, каб.23, с 08.00 до 17.00 по рабочим дням.

---

Администрация Окуловского муниципального района извещает о возможности предоставления земельного участка, расположенного по адресу: Новгородская область, Окуловский муниципальный район, Березовикское с.п., д.Мануйлово, з/у 100, в собственность, для индивидуального жилищного строительства.

Граждане, заинтересованные в предоставлении земельного участка для индивидуального жилищного строительства, вправе в течение тридцати дней соответственно со дня опубликования и размещения извещения подать заявления о намерении участвовать в аукционе по продаже земельного участка.

Заявления принимаются лично, либо направляются в письменном виде почтовым отправлением в Администрацию Окуловского муниципального по адресу: г. Окуловка, ул. Кирова, д.б.

Дата и время начала приема заявок: 16.10.2025 - 8.00

Дата и время окончания приема заявок: 14.11.2025 до 17.00

Местоположение земельного участка: Новгородская область, Окуловский район, Березовикское с.п., д. Мануйлово, з/у 100.

Категория земель: земли населенных пунктов.

Кадастровый квартал земельного участка: 53:12:0441001

Площадь земельного участка: 1319 кв.м.

Адрес и время приема граждан для ознакомления со схемой участка: г.Окуловка, ул. Кирова, каб.23, с 08.00 до 17.00 по рабочим дням.

---

Администрация Окуловского муниципального района извещает о возможности предоставления земельного участка, расположенного по адресу: Новгородская область, Окуловский муниципальный район, Березовикское с.п., д.Мануйлово, з/у 101, в собственность, для индивидуального жилищного строительства.

Граждане, заинтересованные в предоставлении земельного участка для индивидуального жилищного строительства, вправе в течение тридцати дней соответственно со дня опубликования и размещения извещения подать заявления о намерении участвовать в аукционе по продаже земельного участка.

Заявления принимаются лично, либо направляются в письменном виде почтовым отправлением в Администрацию Окуловского муниципального по адресу: г. Окуловка, ул. Кирова, д.б.

Дата и время начала приема заявок: 16.10.2025 - 8.00

Дата и время окончания приема заявок: 14.11.2025 до 17.00

Местоположение земельного участка: Новгородская область, Окуловский район, Березовикское с.п., д. Мануйлово, з/у 101.

Категория земель: земли населенных пунктов.

Кадастровый квартал земельного участка: 53:12:0441001

Площадь земельного участка: 1200 кв.м.

Адрес и время приема граждан для ознакомления со схемой участка: г.Окуловка, ул. Кирова, каб.23, с 08.00 до 17.00 по рабочим дням.

---

Администрация Окуловского муниципального района извещает о возможности предоставления земельного участка, расположенного по адресу: Новгородская область, Окуловский муниципальный район, Березовикское с.п., д.Мануйлово, з/у 102, в собственность, для индивидуального жилищного строительства.

Граждане, заинтересованные в предоставлении земельного участка для индивидуального жилищного строительства, вправе в течение тридцати дней соответственно со дня опубликования и размещения извещения подать заявления о намерении участвовать в аукционе по продаже земельного участка.

Заявления принимаются лично, либо направляются в письменном виде почтовым отправлением в Администрацию Окуловского муниципального по адресу: г. Окуловка, ул. Кирова, д.б.

Дата и время начала приема заявок: 16.10.2025 - 8.00

Дата и время окончания приема заявок: 14.11.2025 до 17.00

Местоположение земельного участка: Новгородская область, Окуловский район, Березовикское с.п., д. Мануйлово, з/у 102.

Категория земель: земли населенных пунктов.

Кадастровый квартал земельного участка: 53:12:0441001

Площадь земельного участка: 1437 кв.м.

Адрес и время приема граждан для ознакомления со схемой участка: г.Окуловка, ул. Кирова, каб.23, с 08.00 до 17.00 по рабочим дням.

---

Администрация Окуловского муниципального района извещает о возможности предоставления земельного участка, расположенного по адресу: Новгородская область, Окуловский муниципальный район, Березовикское с.п., д.Мануйлово, з/у 103, в собственность, для индивидуального жилищного строительства.

Граждане, заинтересованные в предоставлении земельного участка для индивидуального жилищного строительства, вправе в течение тридцати дней соответственно со дня опубликования и размещения извещения подать заявления о намерении участвовать в аукционе по продаже земельного участка.

Заявления принимаются лично, либо направляются в письменном виде почтовым отправлением в Администрацию Окуловского муниципального по адресу: г. Окуловка, ул. Кирова, д.б.

Дата и время начала приема заявок: 16.10.2025 - 8.00

Дата и время окончания приема заявок: 14.11.2025 до 17.00

Местоположение земельного участка: Новгородская область, Окуловский район, Березовикское с.п., д. Мануйлово, з/у 103.

Категория земель: земли населенных пунктов.

Кадастровый квартал земельного участка: 53:12:0441001

Площадь земельного участка: 1500 кв.м.

Адрес и время приема граждан для ознакомления со схемой участка: г.Окуловка, ул. Кирова, каб.23, с 08.00 до 17.00 по рабочим дням.

---

Администрация Окуловского муниципального района извещает о возможности предоставления земельного участка, расположенного по адресу: Новгородская область, Окуловский муниципальный район, Березовикское с.п., д.Мануйлово, з/у 104, в собственность, для индивидуального жилищного строительства.

Граждане, заинтересованные в предоставлении земельного участка для индивидуального жилищного строительства, вправе в течение тридцати дней соответственно со дня опубликования и размещения извещения подать заявления о намерении участвовать в аукционе по продаже земельного участка.

Заявления принимаются лично, либо направляются в письменном виде почтовым отправлением в Администрацию Окуловского муниципального по адресу: г. Окуловка, ул. Кирова, д.б.

Дата и время начала приема заявок: 16.10.2025 - 8.00

Дата и время окончания приема заявок: 14.11.2025 до 17.00

Местоположение земельного участка: Новгородская область, Окуловский район, Березовикское с.п., д. Мануйлово, з/у 104.

Категория земель: земли населенных пунктов.

Кадастровый квартал земельного участка: 53:12:0441001

Площадь земельного участка: 1495 кв.м.

Адрес и время приема граждан для ознакомления со схемой участка: г.Окуловка, ул. Кирова, каб.23, с 08.00 до 17.00 по рабочим дням.

---

Администрация Окуловского муниципального района извещает о возможности предоставления земельного участка, расположенного по адресу: Новгородская область, Окуловский муниципальный район, Березовикское с.п., д.Мануйлово, з/у 105, в собственность, для индивидуального жилищного строительства.

Граждане, заинтересованные в предоставлении земельного участка для индивидуального жилищного строительства, вправе в течение тридцати дней соответственно со дня опубликования и размещения извещения подать заявления о намерении участвовать в аукционе по продаже земельного участка.

Заявления принимаются лично, либо направляются в письменном виде почтовым отправлением в Администрацию Окуловского муниципального по адресу: г. Окуловка, ул. Кирова, д.б.

Дата и время начала приема заявок: 16.10.2025 - 8.00

Дата и время окончания приема заявок: 14.11.2025 до 17.00

Местоположение земельного участка: Новгородская область, Окуловский район, Березовикское с.п., д. Мануйлово, з/у 105.

Категория земель: земли населенных пунктов.

Кадастровый квартал земельного участка: 53:12:0441001

Площадь земельного участка: 1435 кв.м.

Адрес и время приема граждан для ознакомления со схемой участка: г.Окуловка, ул. Кирова, каб.23, с 08.00 до 17.00 по рабочим дням.

---

Администрация Окуловского муниципального района извещает о возможности предоставления земельного участка, расположенного по адресу: Новгородская область, Окуловский муниципальный район, Турбинное с.п., д.Перестово, з/у 19/8, в собственность, для индивидуального жилищного строительства.

Граждане, заинтересованные в предоставлении земельного участка для индивидуального жилищного строительства, вправе в течение тридцати дней соответственно со дня опубликования и размещения извещения подать заявления о намерении участвовать в аукционе по продаже земельного участка.

Заявления принимаются лично, либо направляются в письменном виде почтовым отправлением в Администрацию Окуловского муниципального по адресу: г. Окуловка, ул. Кирова, д.б.

Дата и время начала приема заявок: 16.10.2025 - 8.00

Дата и время окончания приема заявок: 14.11.2025 до 17.00

Местоположение земельного участка: Новгородская область, Окуловский район, Турбинное с.п., д.Перестово, з/у 19/8.

Категория земель: земли населенных пунктов.

Кадастровый квартал земельного участка: 53:12:1503001

Площадь земельного участка: 1499 кв.м.

Адрес и время приема граждан для ознакомления со схемой участка: г.Окуловка, ул. Кирова, каб.23, с 08.00 до 17.00 по рабочим дням.

---

## Сообщение о возможном установлении публичного сервитута

1	<b><u>Министерство строительства, архитектуры и имущественных отношений</u></b> <b><u>Новгородской области</u></b> (уполномоченный органа, которым рассматривается ходатайство об установлении публичного сервитута)	
2	<b>Реконструкция и эксплуатация объекта электросетевого хозяйства регионального значения                  «Реконструкция ВЛ 110 кВ Окуловская - Торбино с отпайкой на ПС Боровенка                  (Л.Вишерская-6) в Окуловском районе Новгородской области ( ориентировочная                  протяженность одноцепного участка ЛЭП 1,6 км в двухцепном исполнении) (Соглашение о                  компенсации №КРП-НОВ-00007/24 рег №631/520/24 от 18.10.2024 г. с ООО «ВСМ Две                  Столицы»). 2 этап - Строительство участка Великий Новгород ВСМ (искл.) - Валдай ВСМ                  (искл.)» (ИП № Р ООО-61-1-01.12-4010)</b> (цель установления публичного сервитута)	
3	<b>№ п/п</b>	<b>Кадастровый номер</b>
3	<b>Адрес или иное описание местоположения земельного участка (участков), в отношении которого испрашивается публичный сервитут</b>	
1	53:12:0000000:7	Новгородская область, р-н Окуловский, на земельном участке расположено сооружение, ж/д, на участке направления СПб-Москва
2	53:12:0000000:13	обл. Новгородская, р-н Окуловский, ЛЭП Вишерская 3,6
3	53:12:0422001:120	Новгородская обл, р-н Окуловский, Окуловское городское поселение, Теребуновское участковое лесничество, лесной квартал № 182
4	53:12:0422001:582	Российская Федерация, Новгородская область, Окуловский муниципальный район, Березовикское сельское поселение, деревня Снарevo
5	53:12:0422001:580	Российская Федерация, Новгородская область, Окуловский муниципальный район
6	53:12:0422001	Новгородская область, Окуловский муниципальный район
4	1. Министерство строительства, архитектуры и имущественных отношений Новгородской области 173007 Новгородская область, Великий Новгород, пл. Победы-Софийская, д.1 Тел: <a href="tel:+78162676652">+7 (8162) 67-66-52</a> , доб. 1848, <a href="tel:+78162788868">+7 (8162) 78-88-68</a> , доб. 212 <a href="https://minstroy.novreg.ru/">https://minstroy.novreg.ru/</a> Адрес электронной почты: <a href="mailto:grishkova_at@novreg.ru">grishkova_at@novreg.ru</a>  время приема: понедельник-пятница с 8:30 до 17:30 час., перерыв с 13 до 14 час.  По территории Окуловского муниципального округа на сайте <a href="https://okuladm.gosuslugi.ru/">https://okuladm.gosuslugi.ru/</a> в разделе <a href="https://okuladm.gosuslugi.ru/ofitsialno/struktura-munitsipalnogo-obrazovaniya/podrazdeleniya/komitet-po-upravleniyu-munitsipalnym-imuschestvom/arenda-zemelnyh-uchastkov/">https://okuladm.gosuslugi.ru/ofitsialno/struktura-munitsipalnogo-obrazovaniya/podrazdeleniya/komitet-po-upravleniyu-munitsipalnym-imuschestvom/arenda-zemelnyh-uchastkov/</a> (адрес, по которому заинтересованные лица могут ознакомиться с поступившим ходатайством об установлении публичного сервитута и прилагаемым к нему описанием местоположения границ публичного сервитута, время приема заинтересованных лиц для ознакомления с поступившим ходатайством об установлении публичного сервитута)	
5	Министерство строительства, архитектуры и имущественных отношений Новгородской области адрес: Великий Новгород, Новгородская область, пл. Победы-Софийская, д. 1 каб.569 Тел: <a href="tel:+78162676652">+7 (8162) 67-66-52</a> доб. 1848, <a href="tel:+78162788868">+7 (8162) 78-88-68</a> доб. 212 <a href="mailto:ais53@novreg.ru">ais53@novreg.ru</a>	

	<p align="center"><a href="https://minstroy.novreg.ru/">https://minstroy.novreg.ru/</a></p> <p align="center">Адрес электронной почты: grishkova_at@novreg.ru</p> <p>время приема: понедельник-пятница с 8:30 до 17:30 час., перерыв с 13 до 14 час.</p> <p align="center"><b><u>Срок подачи заявления в течение 15 дней со дня опубликования данного сообщения</u></b></p> <p>(адрес, по которому заинтересованные лица могут подать заявление об учете прав на земельные участки, а также срок подачи заявления, время приема заинтересованных лиц для ознакомления с поступившим ходатайством об установлении публичного сервитута)</p> <p>В течение 15 дней со дня опубликования сообщения о возможном установлении публичного сервитута в порядке, установленном для официального опубликования (обнародования) правовых актов поселения, городского округа, по месту нахождения земельного участка и (или) земель, указанных в пункте 3 данного сообщения.</p> <p>(адрес, по которому заинтересованные лица могут подать заявления об учете прав на земельные участки, а также срок подачи указанных заявлений)</p>
6	<ol style="list-style-type: none"> <li><u>1. Инвестиционная программа ПАО «Россети Северо-Запад» на 2024-2028 годы и изменения, вносимые в инвестиционную программу ПАО «Россети Северо-Запад», утвержденную приказом Минэнерго России от 08.12.2023 № 14@ (утверждена Приказом Минэнерго России от 22.11.2024 № 19@);</u></li> <li><u>2. Приказ Министерства строительства, архитектуры и имущественных отношений Новгородской области от 24.09.2025 №2126 «Об утверждении документации по планировке территории (проект планировки территории и проект межевания территории) для объекта: «Реконструкция ВЛ 110 кВ Окуловская - Торбино с отпайкой на ПС Боровенка (Л. Вишерская-6) в Окуловском районе Новгородской области ( ориентировочная протяженность одноцепного участка ЛЭП 1,6 км в двухцепном исполнении) (Соглашение о компенсации № КРП-НОВ-00007/24 рег № 631 /520/24 от 18.10.2024 г. с ООО «ВСМ Две Столицы») . 2 этап - Строительство участка Великий Новгород ВСМ (искл.)- Валдай ВСМ (искл.)»</u></li> <li><u>3. Свидетельство о государственной регистрации права серия 53-АА №349678 от 15.08.2008 г. (реконструируемая ВЛ 110 кВ Окуловская - Торбино с отпайкой на ПС Боровенка (Л.Вишерская-6))</u></li> </ol> <p>(реквизиты решений об утверждении документа территориального планирования, документации по планировке территории, а также информацию об инвестиционной программе субъекта естественных монополий)</p>
7	<ol style="list-style-type: none"> <li>1. <a href="https://minstroy.novreg.ru/">https://minstroy.novreg.ru/</a></li> <li>2. <a href="http://gisogd.novreg.ru/app/1">http://gisogd.novreg.ru/app/1</a></li> </ol> <p>(сведения об официальных сайтах в информационно-телекоммуникационной сети «Интернет», на которых размещены утвержденные документы территориального планирования, документация по планировке территории, инвестиционная программа субъекта естественных монополий)</p>
8	<ol style="list-style-type: none"> <li>1. <a href="https://minstroy.novreg.ru/">https://minstroy.novreg.ru/</a></li> </ol> <p>(официальные сайты в информационно - телекоммуникационной сети «Интернет», на которых размещается сообщение о поступившем ходатайстве об установлении публичного сервитута)</p>
9	<p align="center">Дополнительно по всем вопросам можно обращаться:</p> <p align="center">ПАО «Россети Северо-Запад»</p> <p align="center">196247, Россия, город Санкт- Петербург, площадь Конституции, дом 3, литер А, помещение 16Н</p> <p align="center"><a href="mailto:zem9218340090@mail.ru">zem9218340090@mail.ru</a></p>
10	<p align="center">Графическое описание местоположения границ публичного сервитута,</p>

	<p>а также перечень координат характерных точек этих границ прилагается к сообщению (описание местоположения границ публичного сервитута)</p>
--	---

## ОПИСАНИЕ ГРАНИЦ ПУБЛИЧНОГО СЕРВИТУТА

Публичный сервитут в целях реконструкции и эксплуатации объекта электросетевого хозяйства регионального значения «Реконструкция ВЛ 110 кВ Окуловская – Торбино с отпайкой на ПС Боровенка (Л.Вишерская-6) в Окуловском районе Новгородской области (ориентировочная протяженность одноцепного участка ЛЭП 1,6 км в двухцепном исполнении) (Соглашение о компенсации №КРП-НОВ-00007/24 рег №631/520/24 от 18.10.2024 г. с ООО «ВСМ Две Столицы»). 2 этап – Строительство участка Великий Новгород ВСМ (искл.) – Валдай ВСМ (искл.)» (ИП № Р\_000-61-1-01.12-4010)

(наименование объекта, местоположение границ которого описано (далее - объект))

### Раздел 1

#### Сведения об объекте

№ п/п	Характеристики объекта	Описание характеристик
1	2	3
1.	Местоположение объекта	Новгородская область, район Окуловский
2.	Площадь объекта +/- величина погрешности определения площади (Р +/- Дельта Р)	17512 +/- 46 м <sup>2</sup>
3.	Иные характеристики объекта	Публичный сервитут в целях реконструкции и эксплуатации объекта электросетевого хозяйства регионального значения «Реконструкция ВЛ 110 кВ Окуловская – Торбино с отпайкой на ПС Боровенка (Л.Вишерская-6) в Окуловском районе Новгородской области (ориентировочная протяженность одноцепного участка ЛЭП 1,6 км в двухцепном исполнении) (Соглашение о компенсации №КРП-НОВ-00007/24 рег №631/520/24 от 18.10.2024 г. с ООО «ВСМ Две Столицы»). 2 этап – Строительство участка Великий Новгород ВСМ (искл.) – Валдай ВСМ (искл.)» (ИП № Р_000-61-1-01.12-4010). Публичный сервитут устанавливается сроком на 10 лет. Владелец публичного сервитута: Публичное акционерное общество «Россети Северо-Запад» (ИНН 7802312751, ОГРН 1047855175785). Юридический адрес: 196247, Россия, город Санкт-Петербург, площадь Конституции, дом 3, литер А, помещение 16Н, тел. 8 (812) 305-10-10, e-mail: post@rosseti-sz.ru

## Раздел 2

### Сведения о местоположении границ объекта

1. Система координат МСК-53, зона 2

2. Сведения о характерных точках границ объекта

Обозначение характерных точек границ	Координаты, м		Метод определения координат характерной точки	Средняя квадратическая погрешность положения характерной точки (M <sub>t</sub> ), м	Описание обозначения точки на местности (при наличии)
	X	Y			
1	2	3	4	5	6
1	563454.19	2293628.52	Аналитический метод	0.10	-
2	563465.94	2293665.82	Аналитический метод	0.10	-
3	563326.06	2293719.28	Аналитический метод	0.10	-
4	563213.80	2293626.26	Аналитический метод	0.10	-
5	563071.96	2293598.54	Аналитический метод	0.10	-
6	563079.63	2293559.29	Аналитический метод	0.10	-
7	563231.48	2293588.96	Аналитический метод	0.10	-
8	563327.39	2293668.43	Аналитический метод	0.10	-
1	563454.19	2293628.52	Аналитический метод	0.10	-

3. Сведения о характерных точках части (частей) границы объекта

Обозначение характерных точек части границы	Координаты, м		Метод определения координат характерной точки	Средняя квадратическая погрешность положения характерной точки (M <sub>t</sub> ), м	Описание обозначения точки на местности (при наличии)
	X	Y			
1	2	3	4	5	6
-	-	-	-	-	-

### Раздел 3

#### Сведения о местоположении измененных (уточненных) границ объекта

1. Система координат -

2. Сведения о характерных точках границ объекта

Обозначение характерных точек границ	Существующие координаты, м		Измененные (уточненные) координаты, м		Метод определения координат характерной точки	Средняя квадратическая погрешность положения характерной точки (M <sub>t</sub> ), м	Описание обозначения точки на местности (при наличии)
	X	Y	X	Y			
1	2	3	4	5	6	7	8
-	-	-	-	-	-	-	

3. Сведения о характерных точках части (частей) границы объекта

Обозначение характерных точек части границы	Существующие координаты, м		Измененные (уточненные) координаты, м		Метод определения координат характерной точки	Средняя квадратическая погрешность положения характерной точки (M <sub>t</sub> ), м	Описание обозначения точки на местности (при наличии)
	X	Y	X	Y			
1	2	3	4	5	6	7	8
-	-	-	-	-	-	-	



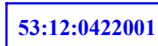


# СХЕМА РАСПОЛОЖЕНИЯ ГРАНИЦ ПУБЛИЧНОГО СЕРВИТУТА

Новгородская область,  
Окуловский муниципальный район  
Березовицкое сельское поселение



Масштаб 1:4000

## УСЛОВНЫЕ ОБОЗНАЧЕНИЯ:

-  - проектные границы публичного сервитута и характерные точки
-  - проектное местоположение инженерного сооружения (ВЛ 110 кВ Окуловская - Торбино с отпайкой на ПС Боровенка (Л.Вишерская-6))
-  - границы и номер кадастрового квартала
-  - границы и кадастровые номера земельных участков, в отношении которых испрашивается публичный сервитут
-  - установленные границы административно-территориальных образований

## Сообщение о возможном установлении публичного сервитута

1	<p><b><u>Министерство строительства, архитектуры и имущественных отношений</u></b>  <b><u>Новгородской области</u></b>                  (уполномоченный органа, которым рассматривается ходатайство                  об установлении публичного сервитута)</p>		
2	<p><b>Реконструкция объекта электросетевого хозяйства регионального значения «Реконструкция ВЛ 110 кВ Окуловская - Торбино с отпайкой на ПС Боровенка (Л.Вишерская-6) в Окуловском районе Новгородской области (ориентировочная протяженность одноцепного участка ЛЭП 1,6 км в двухцепном исполнении) (Соглашение о компенсации №КРП-НОВ-00007/24 рег №631/520/24 от 18.10.2024 г. с ООО «ВСМ Две Столицы»). 2 этап- Строительство участка Великий Новгород ВСМ (искл.) - Валдай ВСМ (искл.)» (ИП № Р 000-61-1-01.12-4010) (цель установления публичного сервитута)</b></p>		
3	<p><b>№ п/п</b></p>	<p><b>Кадастровый номер</b></p>	<p><b>Адрес или иное описание местоположения земельного участка (участков), в отношении которого испрашивается публичный сервитут</b></p>
	1	53:12:0422001:582	Российская Федерация, Новгородская область, Окуловский муниципальный район, Березовикское сельское поселение, деревня Снарevo
	2	53:12:0422001	Новгородская область, Окуловский муниципальный район
4	<p>1. Министерство строительства, архитектуры и имущественных отношений                  Новгородской области                  173007 Новгородская область, Великий Новгород, пл. Победы-Софийская, д.1                  Тел: <a href="tel:+78162676652">+7 (8162) 67-66-52</a>, доб. 1848, <a href="tel:+78162788868">+7 (8162) 78-88-68</a>, доб. 212  <a href="https://minstroy.novreg.ru/">https://minstroy.novreg.ru/</a>                  Адрес электронной почты: <a href="mailto:grishkova_at@novreg.ru">grishkova_at@novreg.ru</a></p> <p>время приема: понедельник-пятница с 8:30 до 17:30 час., перерыв с 13 до 14 час.</p> <p>По территории Окуловского муниципального округа на сайте  <a href="https://okuladm.gosuslugi.ru/">https://okuladm.gosuslugi.ru/</a>                  в разделе <a href="https://okuladm.gosuslugi.ru/ofitsialno/struktura-munitsipalnogo-obrazovaniya/podrazdeleniya/komitet-po-upravleniyu-munitsipalnym-imuschestvom/arenda-zemelnyh-uchastkov/">https://okuladm.gosuslugi.ru/ofitsialno/struktura-munitsipalnogo-obrazovaniya/podrazdeleniya/komitet-po-upravleniyu-munitsipalnym-imuschestvom/arenda-zemelnyh-uchastkov/</a>                  (адрес, по которому заинтересованные лица могут ознакомиться с поступившим ходатайством об установлении публичного сервитута и прилагаемым к нему описанием местоположения границ публичного сервитута, время приема заинтересованных лиц для ознакомления с поступившим ходатайством об установлении публичного сервитута)</p>		
5	<p>Министерство строительства, архитектуры и имущественных отношений Новгородской области                  адрес: Великий Новгород, Новгородская область, пл. Победы-Софийская, д. 1 каб.569                  Тел: <a href="tel:+78162676652">+7 (8162) 67-66-52</a> доб. 1848, <a href="tel:+78162788868">+7 (8162) 78-88-68</a> доб. 212  <a href="mailto:ais53@novreg.ru">ais53@novreg.ru</a>  <a href="https://minstroy.novreg.ru/">https://minstroy.novreg.ru/</a>                  Адрес электронной почты: <a href="mailto:grishkova_at@novreg.ru">grishkova_at@novreg.ru</a></p> <p>время приема: понедельник-пятница с 8:30 до 17:30 час., перерыв с 13 до 14 час.</p> <p><b><u>Срок подачи заявления в течение 15 дней со дня опубликования данного сообщения</u></b></p> <p>(адрес, по которому заинтересованные лица могут подать заявление об учете прав на земельные участки, а также срок подачи заявления, время приема заинтересованных лиц для ознакомления с поступившим ходатайством об установлении публичного сервитута)</p>		

	<p>В течение 15 дней со дня опубликования сообщения о возможном установлении публичного сервитута в порядке, установленном для официального опубликования (обнародования) правовых актов поселения, городского округа, по месту нахождения земельного участка и (или) земель, указанных в пункте 3 данного сообщения. (адрес, по которому заинтересованные лица могут подать заявления об учете прав на земельные участки, а также срок подачи указанных заявлений)</p>
6	<ol style="list-style-type: none"> <li>1. <u>Инвестиционная программа ПАО «Россети Северо-Запад» на 2024-2028 годы и изменения, вносимые в инвестиционную программу ПАО «Россети Северо-Запад», утвержденную приказом Минэнерго России от 08.12.2023 № 14@ (утверждена Приказом Минэнерго России от 22.11.2024 № 19@);</u></li> <li>2. <u>Приказ Министерства строительства, архитектуры и имущественных отношений Новгородской области от 24.09.2025 №2126 «Об утверждении документации по планировке территории (проект планировки территории и проект межевания территории) для объекта: «Реконструкция ВЛ 110 кВ Окуловская - Торбино с отпайкой на ПС Боровенка (Л. Вишерская-6) в Окуловском районе Новгородской области ( ориентировочная протяженность одноцепного участка ЛЭП 1,6 км в двухцепном исполнении) (Соглашение о компенсации № КРП-НОВ-00007/24 рег № 631 /520/24 от 18.10.2024 г. с ООО «ВСМ Две Столицы») . 2 этап - Строительство участка Великий Новгород ВСМ (искл.)- Валдай ВСМ (искл.)»</u></li> <li>3. <u>Свидетельство о государственной регистрации права серия 53-АА №349678 от 15.08.2008 г. (реконструируемая ВЛ 110 кВ Окуловская - Торбино с отпайкой на ПС Боровенка (Л.Вишерская-6))</u></li> </ol> <p>(реквизиты решений об утверждении документа территориального планирования, документации по планировке территории, а также информацию об инвестиционной программе субъекта естественных монополий)</p>
7	<ol style="list-style-type: none"> <li>1. <a href="https://minstroy.novreg.ru/">https://minstroy.novreg.ru/</a></li> <li>2. <a href="http://gisogd.novreg.ru/app/1">http://gisogd.novreg.ru/app/1</a></li> </ol> <p>(сведения об официальных сайтах в информационно-телекоммуникационной сети «Интернет», на которых размещены утвержденные документы территориального планирования, документация по планировке территории, инвестиционная программа субъекта естественных монополий)</p>
8	<ol style="list-style-type: none"> <li>1. <a href="https://minstroy.novreg.ru/">https://minstroy.novreg.ru/</a></li> </ol> <p>(официальные сайты в информационно - телекоммуникационной сети «Интернет», на которых размещается сообщение о поступившем ходатайстве об установлении публичного сервитута)</p>
9	<p>Дополнительно по всем вопросам можно обращаться:          ПАО «Россети Северо-Запад»          196247, Россия, город Санкт- Петербург, площадь Конституции, дом 3, литер А,          помещение 16Н  <a href="mailto:zem9218340090@mail.ru">zem9218340090@mail.ru</a></p>
10	<p>Графическое описание местоположения границ публичного сервитута, а также перечень координат характерных точек этих границ прилагается к сообщению          (описание местоположения границ публичного сервитута)</p>

## ОПИСАНИЕ ГРАНИЦ ПУБЛИЧНОГО СЕРВИТУТА

Публичный сервитут в целях реконструкции объекта электросетевого хозяйства регионального значения «Реконструкция ВЛ 110 кВ Окуловская – Торбино с отпайкой на ПС Боровенка (Л.Вишерская-6) в Окуловском районе Новгородской области (ориентировочная протяженность одноцепного участка ЛЭП 1,6 км в двухцепном исполнении) (Соглашение о компенсации №КРП-НОВ-00007/24 рег №631/520/24 от 18.10.2024 г. с ООО «ВСМ Две Столицы»)). 2 этап – Строительство участка Великий Новгород ВСМ (искл.) – Валдай ВСМ (искл.)» (ИП № Р\_000-61-1-01.12-4010)

(наименование объекта, местоположение границ которого описано (далее - объект))

### Раздел 1

#### Сведения об объекте

№ п/п	Характеристики объекта	Описание характеристик
1	2	3
1.	Местоположение объекта	Новгородская область, район Окуловский
2.	Площадь объекта +/- величина погрешности определения площади (Р +/- Дельта Р)	1526 +/- 14 м <sup>2</sup>
3.	Иные характеристики объекта	Публичный сервитут в целях реконструкции объекта электросетевого хозяйства регионального значения «Реконструкция ВЛ 110 кВ Окуловская – Торбино с отпайкой на ПС Боровенка (Л.Вишерская-6) в Окуловском районе Новгородской области (ориентировочная протяженность одноцепного участка ЛЭП 1,6 км в двухцепном исполнении) (Соглашение о компенсации №КРП-НОВ-00007/24 рег №631/520/24 от 18.10.2024 г. с ООО «ВСМ Две Столицы»)). 2 этап – Строительство участка Великий Новгород ВСМ (искл.) – Валдай ВСМ (искл.)» (ИП № Р_000-61-1-01.12-4010). Публичный сервитут устанавливается сроком на 5 лет. Владелец публичного сервитута: Публичное акционерное общество «Россети Северо-Запад» (ИНН 7802312751, ОГРН 1047855175785). Юридический адрес: 196247, Россия, город Санкт-Петербург, площадь Конституции, дом 3, литер А, помещение 16Н, тел. 8 (812) 305-10-10, e-mail: post@rosseti-sz.ru

## Раздел 2

### Сведения о местоположении границ объекта

1. Система координат МСК-53, зона 2

2. Сведения о характерных точках границ объекта

Обозначение характерных точек границ	Координаты, м		Метод определения координат характерной точки	Средняя квадратическая погрешность положения характерной точки (Mt), м	Описание обозначения точки на местности (при наличии)
	X	Y			
1	2	3	4	5	6
1	563408.49	2293642.90	Аналитический метод	0.10	-
2	563384.53	2293650.44	Аналитический метод	0.10	-
3	563281.36	2293630.29	Аналитический метод	0.10	-
4	563262.06	2293614.29	Аналитический метод	0.10	-
1	563408.49	2293642.90	Аналитический метод	0.10	-

3. Сведения о характерных точках части (частей) границы объекта

Обозначение характерных точек части границы	Координаты, м		Метод определения координат характерной точки	Средняя квадратическая погрешность положения характерной точки (Mt), м	Описание обозначения точки на местности (при наличии)
	X	Y			
1	2	3	4	5	6
-	-	-	-	-	-

### Раздел 3

#### Сведения о местоположении измененных (уточненных) границ объекта

1. Система координат -

2. Сведения о характерных точках границ объекта

Обозначение характерных точек границ	Существующие координаты, м		Измененные (уточненные) координаты, м		Метод определения координат характерной точки	Средняя квадратическая погрешность положения характерной точки (M <sub>t</sub> ), м	Описание обозначения точки на местности (при наличии)
	X	Y	X	Y			
1	2	3	4	5	6	7	8
-	-	-	-	-	-	-	

3. Сведения о характерных точках части (частей) границы объекта

Обозначение характерных точек части границы	Существующие координаты, м		Измененные (уточненные) координаты, м		Метод определения координат характерной точки	Средняя квадратическая погрешность положения характерной точки (M <sub>t</sub> ), м	Описание обозначения точки на местности (при наличии)
	X	Y	X	Y			
1	2	3	4	5	6	7	8
-	-	-	-	-	-	-	




# СХЕМА РАСПОЛОЖЕНИЯ ГРАНИЦ ПУБЛИЧНОГО СЕРВИТУТА

Новгородская область,  
Окуловский муниципальный район  
Березовицкое сельское поселение



Масштаб 1:4000

## УСЛОВНЫЕ ОБОЗНАЧЕНИЯ:

-  - проектные границы публичного сервитута и характерные точки
-  - проектное местоположение инженерного сооружения (участок демонтажа ВЛ 110 кВ Окуловская - Торбино с отпайкой на ПС Боровенка (Л.Вишерская-6))
- 53:12:0422001 - границы и номер кадастрового квартала
- 53:12:0422001:582 - границы и кадастровые номера земельных участков, в отношении которых испрашивается публичный сервитут
-  - установленные границы административно-территориальных образований

## Сообщение о возможном установлении публичного сервитута

1	<b><u>Министерство строительства, архитектуры и имущественных отношений Новгородской области</u></b> (уполномоченный органа, которым рассматривается ходатайство об установлении публичного сервитута)		
2	<b>Реконструкция и эксплуатация объекта электросетевого хозяйства регионального значения «Реконструкция ВЛ 110 кВ Окуловская - Заозерье (Л.Вишерская-7 (ЛВШ-3)) в Окуловском районе Новгородской области ( ориентировочная протяженность одноцепного участка ЛЭП 1,6 в двухцепном исполнении) (Соглашение о компенсации №КРП-НОВ-00007/24 рег №631/520/24 от 18.10.2024 г. с ООО «ВСМ Две Столицы»). 2 этап - Строительство участка Великий Новгород ВСМ (искл.) - Валдай ВСМ (искл.)» (ИП № Р ООО-61-1-01.12-4016)</b> (цель установления публичного сервитута)		
3	<b>№ п/п</b>	<b>Кадастровый номер</b>	<b>Адрес или иное описание местоположения земельного участка (участков), в отношении которого испрашивается публичный сервитут</b>
1	53:12:0000000:7	Новгородская область, р-н Окуловский, на земельном участке расположено сооружение, ж/д, на участке направления СПб-Москва	
2	53:12:0000000:13	обл. Новгородская, р-н Окуловский, ЛЭП Вишерская 3,6	
3	53:12:0422001:120	Новгородская обл, р-н Окуловский, Окуловское городское поселение, Теребуновское участковое лесничество, лесной квартал № 182	
4	53:12:0422001:582	Российская Федерация, Новгородская область, Окуловский муниципальный район, Березовицкое сельское поселение, деревня Снарево	
5	53:12:0422001:580	Российская Федерация, Новгородская область, Окуловский муниципальный район	
6	53:12:0422001	Новгородская область, Окуловский муниципальный район	
4	1. Министерство строительства, архитектуры и имущественных отношений Новгородской области 173007 Новгородская область, Великий Новгород, пл. Победы-Софийская, д.1 Тел: <a href="tel:+7(8162)67-66-52">+7 (8162) 67-66-52</a> , доб. 1848, <a href="tel:+7(8162)78-88-68">+7 (8162) 78-88-68</a> , доб. 212 <a href="https://minstroy.novreg.ru/">https://minstroy.novreg.ru/</a> Адрес электронной почты: grishkova_at@novreg.ru  время приема: понедельник-пятница с 8:30 до 17:30 час., перерыв с 13 до 14 час.  По территории Окуловского муниципального округа на сайте <a href="https://okuladm.gosuslugi.ru/">https://okuladm.gosuslugi.ru/</a> в разделе <a href="https://okuladm.gosuslugi.ru/ofitsialno/struktura-munitsipalnogo-obrazovaniya/podrazdeleniya/komitet-po-upravleniyu-munitsipalnym-imuschestvom/arenda-zemelnyh-uchastkov/">https://okuladm.gosuslugi.ru/ofitsialno/struktura-munitsipalnogo-obrazovaniya/podrazdeleniya/komitet-po-upravleniyu-munitsipalnym-imuschestvom/arenda-zemelnyh-uchastkov/</a> (адрес, по которому заинтересованные лица могут ознакомиться с поступившим ходатайством об установлении публичного сервитута и прилагаемым к нему описанием местоположения границ публичного сервитута, время приема заинтересованных лиц для ознакомления с поступившим ходатайством об установлении публичного сервитута)		
5	Министерство строительства, архитектуры и имущественных отношений Новгородской области адрес: Великий Новгород, Новгородская область, пл. Победы-Софийская, д. 1 каб.569 Тел: <a href="tel:+7(8162)67-66-52">+7 (8162) 67-66-52</a> доб. 1848, <a href="tel:+7(8162)78-88-68">+7 (8162) 78-88-68</a> доб. 212 <a href="mailto:ais53@novreg.ru">ais53@novreg.ru</a> <a href="https://minstroy.novreg.ru/">https://minstroy.novreg.ru/</a>		

	<p>Адрес электронной почты: grishkova_at@novreg.ru</p> <p>время приема: понедельник-пятница с 8:30 до 17:30 час., перерыв с 13 до 14 час.</p> <p><b><u>Срок подачи заявления в течение 15 дней со дня опубликования данного сообщения</u></b></p> <p>(адрес, по которому заинтересованные лица могут подать заявление об учете прав на земельные участки, а также срок подачи заявления, время приема заинтересованных лиц для ознакомления с поступившим ходатайством об установлении публичного сервитута)</p> <p>В течение 15 дней со дня опубликования сообщения о возможном установлении публичного сервитута в порядке, установленном для официального опубликования (обнародования) правовых актов поселения, городского округа, по месту нахождения земельного участка и (или) земель, указанных в пункте 3 данного сообщения.</p> <p>(адрес, по которому заинтересованные лица могут подать заявления об учете прав на земельные участки, а также срок подачи указанных заявлений)</p>
6	<ol style="list-style-type: none"> <li><u>1. Инвестиционная программа ПАО «Россети Северо-Запад» на 2024-2028 годы и изменения, вносимые в инвестиционную программу ПАО «Россети Северо-Запад», утвержденную приказом Минэнерго России от 08.12.2023 № 14@ (утверждена Приказом Минэнерго России от 22.11.2024 № 19@);</u></li> <li><u>2. Приказ Министерства строительства, архитектуры и имущественных отношений Новгородской области от 24.09.2025 №2122 «Об утверждении документации по планировке территории (проект планировки территории и проект межевания территории) для объекта: «Реконструкция ВЛ 110 кВ Окуловская – Заозерье (Л. Вишерская-7 (ЛВШ-3)) в Окуловском районе Новгородской области (ориентировочная протяженность одноцепного участка ЛЭП 1,6 км в двухцепном исполнении) (Соглашение о компенсации № КРП-НОВ-00007/24 рег № 631 /520/24 от 18.10.2024 . с ООО ВСМ Две Столицы)». 2 этап-Строительство участка Великий Новгород ВСМ (искл.)-Валдай ВСМ (искл.)»;</u></li> <li><u>3. Свидетельство о государственной регистрации права серия 53-АА №340222 от 10.02.2009. (реконструируемая ВЛ 110 кВ Окуловская - Заозерье (Л. Вишерская-7 (ЛВШ-3))</u> (реквизиты решений об утверждении документа территориального планирования, документации по планировке территории, а также информацию об инвестиционной программе субъекта естественных монополий)</li> </ol>
7	<ol style="list-style-type: none"> <li>1. <a href="https://minstroy.novreg.ru/">https://minstroy.novreg.ru/</a></li> <li>2. <a href="http://gisogd.novreg.ru/app/1">http://gisogd.novreg.ru/app/1</a></li> </ol> <p>(сведения об официальных сайтах в информационно-телекоммуникационной сети «Интернет», на которых размещены утвержденные документы территориального планирования, документация по планировке территории, инвестиционная программа субъекта естественных монополий)</p>
8	<ol style="list-style-type: none"> <li>1. <a href="https://minstroy.novreg.ru/">https://minstroy.novreg.ru/</a></li> </ol> <p>(официальные сайты в информационно - телекоммуникационной сети «Интернет», на которых размещается сообщение о поступившем ходатайстве об установлении публичного сервитута)</p>
9	<p>Дополнительно по всем вопросам можно обращаться:</p> <p>ПАО «Россети Северо-Запад» 196247, Россия, город Санкт- Петербург, площадь Конституции, дом 3, литер А, помещение 16Н <a href="mailto:zem9218340090@mail.ru">zem9218340090@mail.ru</a></p>
10	<p>Графическое описание местоположения границ публичного сервитута, а также перечень координат характерных точек этих границ прилагается к сообщению</p>

	(описание местоположения границ публичного сервитута)
--	---

## ОПИСАНИЕ ГРАНИЦ ПУБЛИЧНОГО СЕРВИТУТА

Публичный сервитут в целях реконструкции и эксплуатации объекта электросетевого хозяйства регионального значения «Реконструкция ВЛ 110 кВ Окуловская - Заозерье (Л.Вишерская-7 (ЛВШ-3)) в Окуловском районе Новгородской области (ориентировочная протяженность одноцепного участка ЛЭП 1,6 в двухцепном исполнении) (Соглашение о компенсации №КРП-НОВ-00007/24 рег №631/520/24 от 18.10.2024 г. с ООО «ВСМ Две Столицы»). 2 этап -Строительство участка Великий Новгород ВСМ (искл.) - Валдай ВСМ (искл.)» (ИП № Р\_000-61-1-01.12-4016)

(наименование объекта, местоположение границ которого описано (далее - объект))

### Раздел 1

#### Сведения об объекте

№ п/п	Характеристики объекта	Описание характеристик
1	2	3
1.	Местоположение объекта	Новгородская область, район Окуловский
2.	Площадь объекта +/- величина погрешности определения площади (Р +/- Дельта Р)	17362 +/- 46 м <sup>2</sup>
3.	Иные характеристики объекта	Публичный сервитут в целях реконструкции и эксплуатации объекта электросетевого хозяйства регионального значения «Реконструкция ВЛ 110 кВ Окуловская - Заозерье (Л.Вишерская-7 (ЛВШ-3)) в Окуловском районе Новгородской области (ориентировочная протяженность одноцепного участка ЛЭП 1,6 в двухцепном исполнении) (Соглашение о компенсации №КРП-НОВ-00007/24 рег №631/520/24 от 18.10.2024 г. с ООО «ВСМ Две Столицы»). 2 этап - Строительство участка Великий Новгород ВСМ (искл.) - Валдай ВСМ (искл.)» (ИП № Р_000-61-1-01.12-4016). Публичный сервитут устанавливается сроком на 10 лет. Владелец публичного сервитута: Публичное акционерное общество «Россети Северо-Запад» (ИНН 7802312751, ОГРН 1047855175785). Юридический адрес: 196247, Россия, город Санкт-Петербург, площадь Конституции, дом 3, литер А, помещение 16Н, тел. 8 (812) 305-10-10, e-mail: post@rosseti-sz.ru

## Раздел 2

### Сведения о местоположении границ объекта

1. Система координат МСК-53, зона 2

2. Сведения о характерных точках границ объекта

Обозначение характерных точек границ	Координаты, м		Метод определения координат характерной точки	Средняя квадратическая погрешность положения характерной точки (Mt), м	Описание обозначения точки на местности (при наличии)
	X	Y			
1	2	3	4	5	6
1	563456.86	2293637.18	Аналитический метод	0.10	-
2	563468.95	2293675.38	Аналитический метод	0.10	-
3	563324.18	2293730.70	Аналитический метод	0.10	-
4	563209.39	2293635.59	Аналитический метод	0.10	-
5	563070.04	2293608.36	Аналитический метод	0.10	-
6	563077.71	2293569.10	Аналитический метод	0.10	-
7	563227.06	2293598.28	Аналитический метод	0.10	-
8	563331.71	2293685.00	Аналитический метод	0.10	-
1	563456.86	2293637.18	Аналитический метод	0.10	-

3. Сведения о характерных точках части (частей) границы объекта

Обозначение характерных точек части границы	Координаты, м		Метод определения координат характерной точки	Средняя квадратическая погрешность положения характерной точки (Mt), м	Описание обозначения точки на местности (при наличии)
	X	Y			
1	2	3	4	5	6
-	-	-	-	-	-

### Раздел 3

#### Сведения о местоположении измененных (уточненных) границ объекта

1. Система координат -

2. Сведения о характерных точках границ объекта

Обозначение характерных точек границ	Существующие координаты, м		Измененные (уточненные) координаты, м		Метод определения координат характерной точки	Средняя квадратическая погрешность положения характерной точки (Mt), м	Описание обозначения точки на местности (при наличии)
	X	Y	X	Y			
1	2	3	4	5	6	7	8
-	-	-	-	-	-	-	

3. Сведения о характерных точках части (частей) границы объекта

Обозначение характерных точек части границы	Существующие координаты, м		Измененные (уточненные) координаты, м		Метод определения координат характерной точки	Средняя квадратическая погрешность положения характерной точки (Mt), м	Описание обозначения точки на местности (при наличии)
	X	Y	X	Y			
1	2	3	4	5	6	7	8
-	-	-	-	-	-	-	




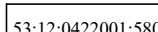

# СХЕМА РАСПОЛОЖЕНИЯ ГРАНИЦ ПУБЛИЧНОГО СЕРВИТУТА

Новгородская область,  
Окуловский муниципальный район  
Березовицкое сельское поселение



Масштаб 1:4000

## УСЛОВНЫЕ ОБОЗНАЧЕНИЯ:

-  - проектные границы публичного сервитута и характерные точки
-  - проектное местоположение инженерного сооружения (ВЛ 110 кВ Окуловская - Заозерье (Л.Вишерская-7 (ЛВШ-3))
-  - границы и номер кадастрового квартала
-  - границы и кадастровые номера земельных участков, в отношении которых испрашивается публичный сервитут
-  - установленные границы административно-территориальных образований

## Сообщение о возможном установлении публичного сервитута

1	<b><u>Министерство строительства, архитектуры и имущественных отношений Новгородской области</u></b> (уполномоченный органа, которым рассматривается ходатайство об установлении публичного сервитута)		
2	<b>Реконструкция объекта электросетевого хозяйства регионального значения «Реконструкция ВЛ 110 кВ Окуловская -Заозерье (Л.Вишерская-7 (ЛВШ-3)) в Окуловском районе Новгородской области ( ориентирувочная протяженность одноцепного участка ЛЭП 1,6 в двухцепном исполнении) (Соглашение о компенсации №КРП-НОВ-00007/24 рег.№631/520/24 от 18.10.2024 г. с ООО «ВСМ Две Столицы»). 2 этап -Строительство участка Великий Новгород ВСМ (искл.)-Валдай ВСМ (искл.)» (ИП № Р_ООО-61-1- 01.12-4016) (цель установления публичного сервитута)</b>		
3	№ п/п	Кадастровый номер	Адрес или иное описание местоположения земельного участка (участков), в отношении которого испрашивается публичный сервитут
	1	53:12:0422001:582	Российская Федерация, Новгородская область, Окуловский муниципальный район, Березовицкое сельское поселение, деревня Снарevo
	2	53:12:0422001	Новгородская область, Окуловский муниципальный район
4	1. Министерство строительства, архитектуры и имущественных отношений Новгородской области 173007 Новгородская область, Великий Новгород, пл. Победы-Софийская, д.1 Тел: <a href="tel:+7(8162)67-66-52">+7 (8162) 67-66-52</a> , доб. 1848, <a href="tel:+7(8162)78-88-68">+7 (8162) 78-88-68</a> , доб. 212 <a href="https://minstroy.novreg.ru/">https://minstroy.novreg.ru/</a> Адрес электронной почты: <a href="mailto:grishkova_at@novreg.ru">grishkova_at@novreg.ru</a>  время приема: понедельник-пятница с 8:30 до 17:30 час., перерыв с 13 до 14 час.  По территории Окуловского муниципального округа на сайте <a href="https://okuladm.gosuslugi.ru/">https://okuladm.gosuslugi.ru/</a> в разделе <a href="https://okuladm.gosuslugi.ru/ofitsialno/struktura-munitsipalnogo-obrazovaniya/podrazdeleniya/komitet-po-upravleniyu-munitsipalnym-imuschestvom/arenda-zemelnyh-uchastkov/">https://okuladm.gosuslugi.ru/ofitsialno/struktura-munitsipalnogo-obrazovaniya/podrazdeleniya/komitet-po-upravleniyu-munitsipalnym-imuschestvom/arenda-zemelnyh-uchastkov/</a> (адрес, по которому заинтересованные лица могут ознакомиться с поступившим ходатайством об установлении публичного сервитута и прилагаемым к нему описанием местоположения границ публичного сервитута, время приема заинтересованных лиц для ознакомления с поступившим ходатайством об установлении публичного сервитута)		
5	Министерство строительства, архитектуры и имущественных отношений Новгородской области адрес: Великий Новгород, Новгородская область, пл. Победы-Софийская, д. 1 каб.569 Тел: <a href="tel:+7(8162)67-66-52">+7 (8162) 67-66-52</a> доб. 1848, <a href="tel:+7(8162)78-88-68">+7 (8162) 78-88-68</a> доб. 212 <a href="mailto:ais53@novreg.ru">ais53@novreg.ru</a> <a href="https://minstroy.novreg.ru/">https://minstroy.novreg.ru/</a> Адрес электронной почты: <a href="mailto:grishkova_at@novreg.ru">grishkova_at@novreg.ru</a>  время приема: понедельник-пятница с 8:30 до 17:30 час., перерыв с 13 до 14 час. <b><u>Срок подачи заявления в течение 15 дней со дня опубликования данного сообщения</u></b> (адрес, по которому заинтересованные лица могут подать заявление об учете прав на земельные участки, а также срок подачи заявления, время приема заинтересованных лиц для ознакомления с поступившим ходатайством об установлении публичного сервитута)		

	<p>В течение 15 дней со дня опубликования сообщения о возможном установлении публичного сервитута в порядке, установленном для официального опубликования (обнародования) правовых актов поселения, городского округа, по месту нахождения земельного участка и (или) земель, указанных в пункте 3 данного сообщения. (адрес, по которому заинтересованные лица могут подать заявления об учете прав на земельные участки, а также срок подачи указанных заявлений)</p>
6	<ol style="list-style-type: none"> <li>1. <u>Инвестиционная программа ПАО «Россети Северо-Запад» на 2024-2028 годы и изменения, вносимые в инвестиционную программу ПАО «Россети Северо-Запад», утвержденную приказом Минэнерго России от 08.12.2023 № 14@ (утверждена Приказом Минэнерго России от 22.11.2024 № 19@);</u></li> <li>2. <u>Приказ Министерства строительства, архитектуры и имущественных отношений Новгородской области от 24.09.2025 №2122 «Об утверждении документации по планировке территории (проект планировки территории и проект межевания территории) для объекта: «Реконструкция ВЛ 110 кВ Окуловская – Заозерье (Л. Вишерская-7 (ЛВШ-3)) в Окуловском районе Новгородской области (ориентировочная протяженность одноцепного участка ЛЭП 1,6 км в двухцепном исполнении) (Соглашение о компенсации № КРП-НОВ-00007/24 рег № 631 /520/24 от 18.10.2024 . с ООО ВСМ Две Столицы)». 2 этап-Строительство участка Великий Новгород ВСМ (искл.)-Валдай ВСМ (искл.)»;</u></li> <li>3. <u>Свидетельство о государственной регистрации права серия 53-АА №340222 от 10.02.2009. (реконструируемая ВЛ 110 кВ Окуловская - Заозерье (Л. Вишерская-7 (ЛВШ-3))</u> (реквизиты решений об утверждении документа территориального планирования, документации по планировке территории, а также информацию об инвестиционной программе субъекта естественных монополий)</li> </ol>
7	<ol style="list-style-type: none"> <li>1. <a href="https://minstroy.novreg.ru/">https://minstroy.novreg.ru/</a></li> <li>2. <a href="http://gisogd.novreg.ru/app/1">http://gisogd.novreg.ru/app/1</a></li> </ol> <p>(сведения об официальных сайтах в информационно-телекоммуникационной сети «Интернет», на которых размещены утвержденные документы территориального планирования, документация по планировке территории, инвестиционная программа субъекта естественных монополий)</p>
8	<ol style="list-style-type: none"> <li>1. <a href="https://minstroy.novreg.ru/">https://minstroy.novreg.ru/</a></li> </ol> <p>(официальные сайты в информационно - телекоммуникационной сети «Интернет», на которых размещается сообщение о поступившем ходатайстве об установлении публичного сервитута)</p>
9	<p>Дополнительно по всем вопросам можно обращаться:          ПАО «Россети Северо-Запад»          196247, Россия, город Санкт- Петербург, площадь Конституции, дом 3, литер А,          помещение 16Н  <a href="mailto:zem9218340090@mail.ru">zem9218340090@mail.ru</a></p>
10	<p>Графическое описание местоположения границ публичного сервитута, а также перечень координат характерных точек этих границ прилагается к сообщению (описание местоположения границ публичного сервитута)</p>

## ОПИСАНИЕ ГРАНИЦ ПУБЛИЧНОГО СЕРВИТУТА

Публичный сервитут в целях реконструкции объекта электросетевого хозяйства регионального значения «Реконструкция ВЛ 110 кВ Окуловская - Заозерье (Л.Вишерская-7 (ЛВШ-3)) в Окуловском районе Новгородской области (ориентировочная протяженность одноцепного участка ЛЭП 1,6 в двухцепном исполнении) (Соглашение о компенсации №КРП-НОВ-00007/24 рег №631/520/24 от 18.10.2024 г. с ООО «ВСМ Две Столицы»). 2 этап - Строительство участка Великий Новгород ВСМ (искл.) - Валдай ВСМ (искл.)» (ИП № Р\_000-61-1-01.12-4016)

(наименование объекта, местоположение границ которого описано (далее - объект))

### Раздел 1

#### Сведения об объекте

№ п/п	Характеристики объекта	Описание характеристик
1	2	3
1.	Местоположение объекта	Новгородская область, район Окуловский
2.	Площадь объекта +/- величина погрешности определения площади (Р +/- Дельта Р)	2064 +/- 16 м <sup>2</sup>
3.	Иные характеристики объекта	Публичный сервитут в целях реконструкции объекта электросетевого хозяйства регионального значения «Реконструкция ВЛ 110 кВ Окуловская - Заозерье (Л.Вишерская-7 (ЛВШ-3)) в Окуловском районе Новгородской области (ориентировочная протяженность одноцепного участка ЛЭП 1,6 в двухцепном исполнении) (Соглашение о компенсации №КРП-НОВ-00007/24 рег №631/520/24 от 18.10.2024 г. с ООО «ВСМ Две Столицы»). 2 этап - Строительство участка Великий Новгород ВСМ (искл.) - Валдай ВСМ (искл.)» (ИП № Р_000-61-1-01.12-4016). Публичный сервитут устанавливается сроком на 5 лет. Владелец публичного сервитута: Публичное акционерное общество «Россети Северо-Запад» (ИНН 7802312751, ОГРН 1047855175785). Юридический адрес: 196247, Россия, город Санкт-Петербург, площадь Конституции, дом 3, литер А, помещение 16Н, тел. 8 (812) 305-10-10, e-mail: post@rosseti-sz.ru

## Раздел 2

### Сведения о местоположении границ объекта

1. Система координат МСК-53, зона 2

2. Сведения о характерных точках границ объекта

Обозначение характерных точек границ	Координаты, м		Метод определения координат характерной точки	Средняя квадратическая погрешность положения характерной точки (Mt), м	Описание обозначения точки на местности (при наличии)
	X	Y			
1	2	3	4	5	6
1	563430.58	2293647.22	Аналитический метод	0.10	-
2	563409.41	2293655.31	Аналитический метод	0.10	-
3	563260.85	2293626.28	Аналитический метод	0.10	-
4	563241.55	2293610.28	Аналитический метод	0.10	-
1	563430.58	2293647.22	Аналитический метод	0.10	-

3. Сведения о характерных точках части (частей) границы объекта

Обозначение характерных точек части границы	Координаты, м		Метод определения координат характерной точки	Средняя квадратическая погрешность положения характерной точки (Mt), м	Описание обозначения точки на местности (при наличии)
	X	Y			
1	2	3	4	5	6
-	-	-	-	-	-

### Раздел 3

#### Сведения о местоположении измененных (уточненных) границ объекта

1. Система координат -

2. Сведения о характерных точках границ объекта

Обозначение характерных точек границ	Существующие координаты, м		Измененные (уточненные) координаты, м		Метод определения координат характерной точки	Средняя квадратическая погрешность положения характерной точки (Mt), м	Описание обозначения точки на местности (при наличии)
	X	Y	X	Y			
1	2	3	4	5	6	7	8
-	-	-	-	-	-	-	

3. Сведения о характерных точках части (частей) границы объекта

Обозначение характерных точек части границы	Существующие координаты, м		Измененные (уточненные) координаты, м		Метод определения координат характерной точки	Средняя квадратическая погрешность положения характерной точки (Mt), м	Описание обозначения точки на местности (при наличии)
	X	Y	X	Y			
1	2	3	4	5	6	7	8
-	-	-	-	-	-	-	




# СХЕМА РАСПОЛОЖЕНИЯ ГРАНИЦ ПУБЛИЧНОГО СЕРВИТУТА

Новгородская область,  
Окуловский муниципальный район  
Березовицкое сельское поселение



Масштаб 1:4000

## УСЛОВНЫЕ ОБОЗНАЧЕНИЯ:

-  - проектные границы публичного сервитута и характерные точки
-  - проектное местоположение инженерного сооружения (участок демонтажа (ВЛ 110 кВ Окуловская - Заозерье (Л.Вишерская-7 (ЛВШ-3)))
- 53:12:0422001 - границы и номер кадастрового квартала
- 53:12:0422001:582 - границы и кадастровые номера земельных участков, в отношении которых испрашивается публичный сервитут
-  - установленные границы административно-территориальных образований

## Сообщение о возможном установлении публичного сервитута

1	<b><u>Министерство строительства, архитектуры и имущественных отношений</u></b> <b><u>Новгородской области</u></b> (уполномоченный органа, которым рассматривается ходатайство об установлении публичного сервитута)		
2	<b>Реконструкция и эксплуатация объекта электросетевого хозяйства регионального значения «Реконструкция ВЛ 110 кВ Окуловская - Прогресс №1 с отпайками (Л.Боровичская-1) / ВЛ 110 кВ Окуловская - Сушилово с отпайками (Л.Боровичская-2) в Окуловском районе Новгородской области (ориентировочная протяженность двухцепного участка ЛЭП 1,0 км) (Соглашение о компенсации №КРП-НОВ-00007/24 рег №631/520/24 от 18.10.2024 г. с ООО «ВСМ Две Столицы»). 2 этап - Строительство участка Великий Новгород ВСМ (искл.) - Валдай ВСМ (искл.)» (ИП № Р_000-61-1-01.12-4013)</b> (цель установления публичного сервитута)		
3	№ п/п	Кадастровый номер	Адрес или иное описание местоположения земельного участка (участков), в отношении которого испрашивается публичный сервитут
	1	53:12:0422001:120	Новгородская обл, р-н Окуловский, Окуловское городское поселение, Теребуновское участковое лесничество, лесной квартал № 182
	2	53:12:0000000:17	обл. Новгородская, р-н Окуловский, ЛЭП Боровичская-1,2
	3	53:12:0431001:85	обл. Новгородская, р-н Окуловский, Окуловское лесничество, Теребуновское участковое лесничество
	4	53:12:0431001:93	Новгородская обл, р-н Окуловский, п Березовикское, центральная часть кадастрового квартала
	5	53:12:0431001:355	Российская Федерация, Новгородская область, Окуловский муниципальный район, Березовикское сельское поселение
6	53:12:0431001	Новгородская область, Окуловский муниципальный район	
4	1. Министерство строительства, архитектуры и имущественных отношений Новгородской области 173007 Новгородская область, Великий Новгород, пл. Победы-Софийская, д.1 Тел: <a href="tel:+78162676652">+7 (8162) 67-66-52</a> , доб. 1848, <a href="tel:+78162788868">+7 (8162) 78-88-68</a> , доб. 212 <a href="https://minstroy.novreg.ru/">https://minstroy.novreg.ru/</a> Адрес электронной почты: <a href="mailto:grishkova_at@novreg.ru">grishkova_at@novreg.ru</a>  время приема: понедельник-пятница с 8:30 до 17:30 час., перерыв с 13 до 14 час.  По территории Окуловского муниципального округа на сайте <a href="https://okuladm.gosuslugi.ru/">https://okuladm.gosuslugi.ru/</a> в разделе <a href="https://okuladm.gosuslugi.ru/ofitsialno/struktura-munitsipalnogo-obrazovaniya/podrazdeleniya/komitet-po-upravleniyu-munitsipalnym-imuschestvom/arenda-zemelnyh-uchastkov/">https://okuladm.gosuslugi.ru/ofitsialno/struktura-munitsipalnogo-obrazovaniya/podrazdeleniya/komitet-po-upravleniyu-munitsipalnym-imuschestvom/arenda-zemelnyh-uchastkov/</a> (адрес, по которому заинтересованные лица могут ознакомиться с поступившим ходатайством об установлении публичного сервитута и прилагаемым к нему описанием местоположения границ публичного сервитута, время приема заинтересованных лиц для ознакомления с поступившим ходатайством об установлении публичного сервитута)		
5	Министерство строительства, архитектуры и имущественных отношений Новгородской области адрес: Великий Новгород, Новгородская область, пл. Победы-Софийская, д. 1 каб.569 Тел: <a href="tel:+78162676652">+7 (8162) 67-66-52</a> доб. 1848, <a href="tel:+78162788868">+7 (8162) 78-88-68</a> доб. 212 <a href="mailto:ais53@novreg.ru">ais53@novreg.ru</a> <a href="https://minstroy.novreg.ru/">https://minstroy.novreg.ru/</a> Адрес электронной почты: <a href="mailto:grishkova_at@novreg.ru">grishkova_at@novreg.ru</a>		

	<p>время приема: понедельник-пятница с 8:30 до 17:30 час., перерыв с 13 до 14 час.</p> <p><b><u>Срок подачи заявления в течение 15 дней со дня опубликования данного сообщения</u></b></p> <p>(адрес, по которому заинтересованные лица могут подать заявление об учете прав на земельные участки, а также срок подачи заявления, время приема заинтересованных лиц для ознакомления с поступившим ходатайством об установлении публичного сервитута)</p> <p>В течение 15 дней со дня опубликования сообщения о возможном установлении публичного сервитута в порядке, установленном для официального опубликования (обнародования) правовых актов поселения, городского округа, по месту нахождения земельного участка и (или) земель, указанных в пункте 3 данного сообщения.</p> <p>(адрес, по которому заинтересованные лица могут подать заявления об учете прав на земельные участки, а также срок подачи указанных заявлений)</p>
6	<ol style="list-style-type: none"> <li><u>1. Инвестиционная программа ПАО «Россети Северо-Запад» на 2024-2028 годы и изменения, вносимые в инвестиционную программу ПАО «Россети Северо-Запад», утвержденную приказом Минэнерго России от 08.12.2023 № 14@ (утверждена Приказом Минэнерго России от 22.11.2024 № 19@);</u></li> <li><u>2. Приказ Министерства строительства, архитектуры и имущественных отношений Новгородской области от 24.09.2025 №2128 «Об утверждении документации по планировке территории (проект планировки территории и проект межевания территории) для объекта: Реконструкция ВЛ-110 кВ Окуловская - Прогресс № 1 с отпайками (Л. Боровичская-1)/ ВЛ 110 кВ Окуловская - Сушилово с отпайками (Л.Боровичская-2) в Окуловском районе Новгородской области ( ориентировочная протяженность двухцепного участка ЛЭП 1,0 км) (Соглашение о компенсации №КРП-НОВ-00007/24 рег №631 520 24 от 18.10.2024 г. с ООО «ВСМ Две Столицы»). 2 этап - Строительство участка Великий Новгород ВСМ (искл.) - Валдай ВСМ (искл.)»</u></li> <li><u>3. Свидетельство о государственной регистрации права серия 53-АА №295248 от 16.10.2008 г. (реконструируемая ВЛ 11 О кВ Окуловская - Прогресс №1 с отпайками (Л.Боровичская-1) ВЛ 110 кВ Окуловская - Сушилово с отпайками (Л.Боровичская-2))</u> (реквизиты решений об утверждении документа территориального планирования, документации по планировке территории, а также информацию об инвестиционной программе субъекта естественных монополий)</li> </ol>
7	<ol style="list-style-type: none"> <li><a href="https://minstroy.novreg.ru/">1. https://minstroy.novreg.ru/</a></li> <li><a href="http://gisogd.novreg.ru/app/1">2. http://gisogd.novreg.ru/app/1</a></li> </ol> <p>(сведения об официальных сайтах в информационно-телекоммуникационной сети «Интернет», на которых размещены утвержденные документы территориального планирования, документация по планировке территории, инвестиционная программа субъекта естественных монополий)</p>
8	<ol style="list-style-type: none"> <li><a href="https://minstroy.novreg.ru/">1. https://minstroy.novreg.ru/</a></li> </ol> <p>(официальные сайты в информационно - телекоммуникационной сети «Интернет», на которых размещается сообщение о поступившем ходатайстве об установлении публичного сервитута)</p>
9	<p>Дополнительно по всем вопросам можно обращаться:</p> <p>ПАО «Россети Северо-Запад» 196247, Россия, город Санкт- Петербург, площадь Конституции, дом 3, литер А, помещение 16Н zem9218340090@mail.ru</p>
10	<p>Графическое описание местоположения границ публичного сервитута, а также перечень координат характерных точек этих границ</p>

	<p>прилагается к сообщению (описание местоположения границ публичного сервитута)</p>
--	--

## ОПИСАНИЕ ГРАНИЦ ПУБЛИЧНОГО СЕРВИТУТА

Публичный сервитут в целях реконструкции и эксплуатации объекта электросетевого хозяйства регионального значения «Реконструкция ВЛ 110 кВ Окуловская - Прогресс №1 с отпайками (Л.Боровичская-1) / ВЛ 110 кВ Окуловская - Сушилово с отпайками (Л.Боровичская-2) в Окуловском районе Новгородской области (ориентировочная протяженность двухцепного участка ЛЭП 1,0 км) (Соглашение о компенсации №КРП-НОВ-00007/24 рег №631/520/24 от 18.10.2024 г. с ООО «ВСМ Две Столицы»). 2 этап - Строительство участка Великий Новгород ВСМ (искл.) - Валдай ВСМ (искл.)» (ИП № Р\_000-61-1-01.12-4013)

(наименование объекта, местоположение границ которого описано (далее - объект))

### Раздел 1

#### Сведения об объекте

№ п/п	Характеристики объекта	Описание характеристик
1	2	3
1.	Местоположение объекта	Новгородская область, район Окуловский
2.	Площадь объекта +/- величина погрешности определения площади (Р +/- Дельта Р)	42031 +/- 72 м <sup>2</sup>
3.	Иные характеристики объекта	Публичный сервитут в целях реконструкции и эксплуатации объекта электросетевого хозяйства регионального значения «Реконструкция ВЛ 110 кВ Окуловская - Прогресс №1 с отпайками (Л.Боровичская-1) / ВЛ 110 кВ Окуловская - Сушилово с отпайками (Л.Боровичская-2) в Окуловском районе Новгородской области (ориентировочная протяженность двухцепного участка ЛЭП 1,0 км) (Соглашение о компенсации №КРП-НОВ-00007/24 рег №631/520/24 от 18.10.2024 г. с ООО «ВСМ Две Столицы»). 2 этап - Строительство участка Великий Новгород ВСМ (искл.) - Валдай ВСМ (искл.)» (ИП № Р_000-61-1-01.12-4013). Публичный сервитут устанавливается сроком на 10 лет. Владелец публичного сервитута: Публичное акционерное общество «Россети Северо-Запад» (ИНН 7802312751, ОГРН 1047855175785). Юридический адрес: 196247, Россия, город Санкт-Петербург, площадь Конституции, дом 3, литер А, помещение 16Н, тел. 8 (812) 305-10-10, e-mail: post@rosseti-sz.ru

**Раздел 2****Сведения о местоположении границ объекта**

1. Система координат МСК-53, зона 2

2. Сведения о характерных точках границ объекта

Обозначение характерных точек границ	Координаты, м		Метод определения координат характерной точки	Средняя квадратическая погрешность положения характерной точки (Mt), м	Описание обозначения точки на местности (при наличии)
	X	Y			
1	2	3	4	5	6
1	563129.93	2294009.30	Аналитический метод	0.10	-
2	563150.74	2294054.77	Аналитический метод	0.10	-
3	563074.82	2294090.84	Аналитический метод	0.10	-
4	563073.34	2294079.59	Аналитический метод	0.10	-
5	563069.74	2294045.35	Аналитический метод	0.10	-
6	563068.22	2294039.17	Аналитический метод	0.10	-
1	563129.93	2294009.30	Аналитический метод	0.10	-
7	562948.81	2294097.89	Аналитический метод	0.10	-
8	562958.32	2294111.14	Аналитический метод	0.10	-
9	562969.57	2294120.37	Аналитический метод	0.10	-
10	562977.80	2294139.35	Аналитический метод	0.10	-
11	562903.09	2294176.13	Аналитический метод	0.10	-
12	562748.77	2294305.04	Аналитический метод	0.10	-
13	562620.34	2294346.53	Аналитический метод	0.10	-
14	562493.00	2294211.48	Аналитический метод	0.10	-
15	562314.37	2294188.52	Аналитический метод	0.10	-
16	562320.74	2294138.93	Аналитический метод	0.10	-
17	562517.12	2294164.17	Аналитический метод	0.10	-
18	562635.04	2294289.24	Аналитический метод	0.10	-
19	562724.17	2294260.44	Аналитический метод	0.10	-
20	562837.47	2294165.98	Аналитический метод	0.10	-
21	562875.61	2294133.87	Аналитический метод	0.10	-

## 2. Сведения о характерных точках границ объекта

Обозначение характерных точек границ	Координаты, м		Метод определения координат характерной точки	Средняя квадратическая погрешность положения характерной точки (Mt), м	Описание обозначения точки на местности (при наличии)
	X	Y			
1	2	3	4	5	6
7	562948.81	2294097.89	Аналитический метод	0.10	-

## 3. Сведения о характерных точках части (частей) границы объекта

Обозначение характерных точек части границы	Координаты, м		Метод определения координат характерной точки	Средняя квадратическая погрешность положения характерной точки (Mt), м	Описание обозначения точки на местности (при наличии)
	X	Y			
1	2	3	4	5	6
-	-	-	-	-	-

### Раздел 3

#### Сведения о местоположении измененных (уточненных) границ объекта

1. Система координат -

2. Сведения о характерных точках границ объекта

Обозначение характерных точек границ	Существующие координаты, м		Измененные (уточненные) координаты, м		Метод определения координат характерной точки	Средняя квадратическая погрешность положения характерной точки (Mt), м	Описание обозначения точки на местности (при наличии)
	X	Y	X	Y			
1	2	3	4	5	6	7	8
-	-	-	-	-	-	-	

3. Сведения о характерных точках части (частей) границы объекта

Обозначение характерных точек части границы	Существующие координаты, м		Измененные (уточненные) координаты, м		Метод определения координат характерной точки	Средняя квадратическая погрешность положения характерной точки (Mt), м	Описание обозначения точки на местности (при наличии)
	X	Y	X	Y			
1	2	3	4	5	6	7	8
-	-	-	-	-	-	-	



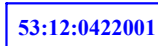


# СХЕМА РАСПОЛОЖЕНИЯ ГРАНИЦ ПУБЛИЧНОГО СЕРВИТУТА



Новгородская область,  
Окуловский муниципальный район  
Берзовицкое сельское поселение

Масштаб 1:4000

## УСЛОВНЫЕ ОБОЗНАЧЕНИЯ:

-  - проектные границы публичного сервитута и характерные точки
-  - проектное местоположение инженерного сооружения (ВЛ 110 кВ Окуловская - Прогресс №1 с отпайками (Л.Боровичская-1)/ВЛ 110 кВ Окуловская - Сушилово с отпайками (Л.Боровичская-2))
-  - границы и номер кадастрового квартала
-  - границы и кадастровые номера земельных участков, в отношении которых испрашивается публичный сервитут
-  - установленные границы административно-территориальных образований

## Сообщение о возможном установлении публичного сервитута

1	<b><u>Министерство строительства, архитектуры и имущественных отношений</u></b> <b><u>Новгородской области</u></b> (уполномоченный органа, которым рассматривается ходатайство об установлении публичного сервитута)		
2	<b>Реконструкция объекта электросетевого хозяйства регионального значения «Реконструкция ВЛ 110 кВ Окуловская - Прогресс №1 с отпайками (Л.Боровичская-1) / ВЛ 110 кВ Окуловская - Сушилово с отпайками (Л.Боровичская-2) в Окуловском районе Новгородской области ( ориентировочная протяженность двухцепного участка ЛЭП 1,0 км) (Соглашение о компенсации №КРП-НОВ-00007/24 рег №631/520/24 от 18.10.2024 г. с ООО «ВСМ Две Столицы»). 2 этап - Строительство участка Великий Новгород ВСМ (искл.) - Валдай ВСМ (искл.)» (ИП № Р _000-61-1-01.12-4013)</b> (цель установления публичного сервитута)		
3	№ п/п	Кадастровый номер	Адрес или иное описание местоположения земельного участка (участков), в отношении которого испрашивается публичный сервитут
	1	53:12:0431001:85	обл. Новгородская, р-н Окуловский, Окуловское лесничество, Теребуновское участковое лесничество
	2	53:12:0431001:353	Российская Федерация, Новгородская область, Окуловский 53:12:0431001:353 район, Окуловское лесничество, Теребуновское участковое лесничество, квартал 182 (выдел 11 , 114, части выделов 53, 55,56, 59, 104)
	3	53:12:0431001:355	Российская Федерация, Новгородская область, Окуловский муниципальный район, Березовицкое сельское поселение
	4	53:12:0000000:17	обл. Новгородская, р-н Окуловский, ЛЭП Боровичская-1 2
	5	53:12:0431001:93	Новгородская обл, р-н Окуловский, п Березовицкое, центральная часть кадастрового квартала
	6	53:12:0431001	Новгородская область, Окуловский муниципальный район
4	1. Министерство строительства, архитектуры и имущественных отношений Новгородской области 173007 Новгородская область, Великий Новгород, пл. Победы-Софийская, д.1 Тел: <a href="tel:+78162676652">+7 (8162) 67-66-52</a> , доб. 1848, <a href="tel:+78162788868">+7 (8162) 78-88-68</a> , доб. 212 <a href="https://minstroy.novreg.ru/">https://minstroy.novreg.ru/</a> Адрес электронной почты: <a href="mailto:grishkova_at@novreg.ru">grishkova_at@novreg.ru</a>  время приема: понедельник-пятница с 8:30 до 17:30 час., перерыв с 13 до 14 час.  По территории Окуловского муниципального округа на сайте <a href="https://okuladm.gosuslugi.ru/">https://okuladm.gosuslugi.ru/</a> в разделе <a href="https://okuladm.gosuslugi.ru/ofitsialno/struktura-munitsipalnogo-obrazovaniya/podrazdeleniya/komitet-po-upravleniyu-munitsipalnym-imuschestvom/arenda-zemelnyh-uchastkov/">https://okuladm.gosuslugi.ru/ofitsialno/struktura-munitsipalnogo-obrazovaniya/podrazdeleniya/komitet-po-upravleniyu-munitsipalnym-imuschestvom/arenda-zemelnyh-uchastkov/</a> (адрес, по которому заинтересованные лица могут ознакомиться с поступившим ходатайством об установлении публичного сервитута и прилагаемым к нему описанием местоположения границ публичного сервитута, время приема заинтересованных лиц для ознакомления с поступившим ходатайством об установлении публичного сервитута)		
5	Министерство строительства, архитектуры и имущественных отношений Новгородской области адрес: Великий Новгород, Новгородская область, пл. Победы-Софийская, д. 1 каб.569 Тел: <a href="tel:+78162676652">+7 (8162) 67-66-52</a> доб. 1848, <a href="tel:+78162788868">+7 (8162) 78-88-68</a> доб. 212 <a href="mailto:ais53@novreg.ru">ais53@novreg.ru</a> <a href="https://minstroy.novreg.ru/">https://minstroy.novreg.ru/</a>		

	<p style="text-align: center;">Адрес электронной почты: grishkova_at@novreg.ru</p> <p style="text-align: center;">время приема: понедельник-пятница с 8:30 до 17:30 час., перерыв с 13 до 14 час.</p> <p style="text-align: center;"><b><u>Срок подачи заявления в течение 15 дней со дня опубликования данного сообщения</u></b></p> <p>(адрес, по которому заинтересованные лица могут подать заявление об учете прав на земельные участки, а также срок подачи заявления, время приема заинтересованных лиц для ознакомления с поступившим ходатайством об установлении публичного сервитута)</p> <p style="text-align: center;">В течение 15 дней со дня опубликования сообщения о возможном установлении публичного сервитута в порядке, установленном для официального опубликования (обнародования) правовых актов поселения, городского округа, по месту нахождения земельного участка и (или) земель, указанных в пункте 3 данного сообщения.</p> <p>(адрес, по которому заинтересованные лица могут подать заявления об учете прав на земельные участки, а также срок подачи указанных заявлений)</p>
6	<ol style="list-style-type: none"> <li>1. <u>Инвестиционная программа ПАО «Россети Северо-Запад» на 2024-2028 годы и изменения, вносимые в инвестиционную программу ПАО «Россети Северо-Запад», утвержденную приказом Минэнерго России от 08.12.2023 № 14@ (утверждена Приказом Минэнерго России от 22.11.2024 № 19@);</u></li> <li>2. <u>Приказ Министерства строительства, архитектуры и имущественных отношений Новгородской области от 24.09.2025 №2128 «Об утверждении документации по планировке территории (проект планировки территории и проект межевания территории) для объекта: Реконструкция ВЛ-110 кВ Окуловская - Прогресс № 1 с отпайками (Л. Боровичская-1)/ ВЛ 110 кВ Окуловская - Сушилово с отпайками (Л.Боровичская-2) в Окуловском районе Новгородской области ( ориентировочная протяженность двухцепного участка ЛЭП 1,0 км) (Соглашение о компенсации №КРП-НОВ-00007/24 рег №631 520 24 от 18.10.2024 г. с ООО «ВСМ Две Столицы»). 2 этап - Строительство участка Великий Новгород ВСМ (искл.) - Валдай ВСМ (искл.)»</u></li> <li>3. <u>Свидетельство о государственной регистрации права серия 53-АА №295248 от 16.10.2008 г. (реконструируемая ВЛ 11 О кВ Окуловская - Прогресс №1 с отпайками (Л.Боровичская-1) ВЛ 110 кВ Окуловская - Сушилово с отпайками (Л.Боровичская-2))</u> (реквизиты решений об утверждении документа территориального планирования, документации по планировке территории, а также информацию об инвестиционной программе субъекта естественных монополий)</li> </ol>
7	<ol style="list-style-type: none"> <li>1. <a href="https://minstroy.novreg.ru/">https://minstroy.novreg.ru/</a></li> <li>2. <a href="http://gisogd.novreg.ru/app/1">http://gisogd.novreg.ru/app/1</a></li> </ol> <p>(сведения об официальных сайтах в информационно-телекоммуникационной сети «Интернет», на которых размещены утвержденные документы территориального планирования, документация по планировке территории, инвестиционная программа субъекта естественных монополий)</p>
8	<ol style="list-style-type: none"> <li>1. <a href="https://minstroy.novreg.ru/">https://minstroy.novreg.ru/</a></li> </ol> <p>(официальные сайты в информационно - телекоммуникационной сети «Интернет», на которых размещается сообщение о поступившем ходатайстве об установлении публичного сервитута)</p>
9	<p style="text-align: center;">Дополнительно по всем вопросам можно обращаться:          ПАО «Россети Северо-Запад»          196247, Россия, город Санкт- Петербург, площадь Конституции, дом 3, литер А,          помещение 16Н  <a href="mailto:zem9218340090@mail.ru">zem9218340090@mail.ru</a></p>
10	<p style="text-align: center;">Графическое описание местоположения границ публичного сервитута,</p>

	<p>а также перечень координат характерных точек этих границ прилагается к сообщению (описание местоположения границ публичного сервитута)</p>
--	---

## ОПИСАНИЕ ГРАНИЦ ПУБЛИЧНОГО СЕРВИТУТА

Публичный сервитут в целях реконструкции объекта электросетевого хозяйства регионального значения «Реконструкция ВЛ 110 кВ Окуловская - Прогресс №1 с отпайками (Л.Боровичская-1) / ВЛ 110 кВ Окуловская - Сушилово с отпайками (Л.Боровичская-2) в Окуловском районе Новгородской области (ориентировочная протяженность двухцепного участка ЛЭП 1,0 км) (Соглашение о компенсации №КРП-НОВ-00007/24 рег №631/520/24 от 18.10.2024 г. с ООО «ВСМ Две Столицы»). 2 этап - Строительство участка Великий Новгород ВСМ (искл.) - Валдай ВСМ (искл.)» (ИП № Р\_000-61-1-01.12-4013)

(наименование объекта, местоположение границ которого описано (далее - объект))

### Раздел 1

#### Сведения об объекте

№ п/п	Характеристики объекта	Описание характеристик
1	2	3
1.	Местоположение объекта	Новгородская область, район Окуловский
2.	Площадь объекта +/- величина погрешности определения площади (Р +/- Дельта Р)	6266 +/- 28 м <sup>2</sup>
3.	Иные характеристики объекта	Публичный сервитут в целях реконструкции объекта электросетевого хозяйства регионального значения «Реконструкция ВЛ 110 кВ Окуловская - Прогресс №1 с отпайками (Л.Боровичская-1) / ВЛ 110 кВ Окуловская - Сушилово с отпайками (Л.Боровичская-2) в Окуловском районе Новгородской области (ориентировочная протяженность двухцепного участка ЛЭП 1,0 км) (Соглашение о компенсации №КРП-НОВ-00007/24 рег №631/520/24 от 18.10.2024 г. с ООО «ВСМ Две Столицы»). 2 этап - Строительство участка Великий Новгород ВСМ (искл.) - Валдай ВСМ (искл.)» (ИП № Р_000-61-1-01.12-4013). Публичный сервитут устанавливается сроком на 5 лет. Владелец публичного сервитута: Публичное акционерное общество «Россети Северо-Запад» (ИНН 7802312751, ОГРН 1047855175785). Юридический адрес: 196247, Россия, город Санкт-Петербург, площадь Конституции, дом 3, литер А, помещение 16Н, тел. 8 (812) 305-10-10, e-mail: post@rosseti-sz.ru

## Раздел 2

### Сведения о местоположении границ объекта

1. Система координат МСК-53, зона 2

2. Сведения о характерных точках границ объекта

Обозначение характерных точек границ	Координаты, м		Метод определения координат характерной точки	Средняя квадратическая погрешность положения характерной точки (Mt), м	Описание обозначения точки на местности (при наличии)
	X	Y			
1	2	3	4	5	6
1	562930.22	2294063.33	Аналитический метод	0.10	-
2	562930.11	2294066.87	Аналитический метод	0.10	-
3	562931.17	2294071.87	Аналитический метод	0.10	-
4	562933.06	2294075.03	Аналитический метод	0.10	-
5	562500.15	2294143.63	Аналитический метод	0.10	-
6	562436.29	2294153.78	Аналитический метод	0.10	-
7	562394.02	2294148.34	Аналитический метод	0.10	-
8	562498.28	2294131.78	Аналитический метод	0.10	-
1	562930.22	2294063.33	Аналитический метод	0.10	-

3. Сведения о характерных точках части (частей) границы объекта

Обозначение характерных точек части границы	Координаты, м		Метод определения координат характерной точки	Средняя квадратическая погрешность положения характерной точки (Mt), м	Описание обозначения точки на местности (при наличии)
	X	Y			
1	2	3	4	5	6
-	-	-	-	-	-

### Раздел 3

#### Сведения о местоположении измененных (уточненных) границ объекта

1. Система координат -

2. Сведения о характерных точках границ объекта

Обозначение характерных точек границ	Существующие координаты, м		Измененные (уточненные) координаты, м		Метод определения координат характерной точки	Средняя квадратическая погрешность положения характерной точки (M <sub>t</sub> ), м	Описание обозначения точки на местности (при наличии)
	X	Y	X	Y			
1	2	3	4	5	6	7	8
-	-	-	-	-	-	-	

3. Сведения о характерных точках части (частей) границы объекта

Обозначение характерных точек части границы	Существующие координаты, м		Измененные (уточненные) координаты, м		Метод определения координат характерной точки	Средняя квадратическая погрешность положения характерной точки (M <sub>t</sub> ), м	Описание обозначения точки на местности (при наличии)
	X	Y	X	Y			
1	2	3	4	5	6	7	8
-	-	-	-	-	-	-	



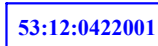


# СХЕМА РАСПОЛОЖЕНИЯ ГРАНИЦ ПУБЛИЧНОГО СЕРВИТУТА

Новгородская область,  
Окуловский муниципальный район  
Березовицкое сельское поселение



Масштаб 1:4000

## УСЛОВНЫЕ ОБОЗНАЧЕНИЯ:

-  - проектные границы публичного сервитута и характерные точки
-  - проектное местоположение инженерного сооружения (участок демонтажа ВЛ 110 кВ Окуловская - Прогресс №1 с отпайками (Л.Боровичская-1)/ВЛ 110 кВ Окуловская - Сушилово с отпайками (Л.Боровичская-2))
-  - границы и номер кадастрового квартала
-  - границы и кадастровые номера земельных участков, в отношении которых испрашивается публичный сервитут
-  - установленные границы административно-территориальных образований

## Сообщение о возможном установлении публичного сервитута

1	<b><u>Министерство строительства, архитектуры и имущественных отношений</u></b> <b><u>Новгородской области</u></b> (уполномоченный органа, которым рассматривается ходатайство об установлении публичного сервитута)		
2	<b>Реконструкция и эксплуатация объекта электросетевого хозяйства регионального значения «Реконструкция ВЛ 35 кВ Угловка - Дом Отдыха Валдай с отпайкой на ПС Нелюшка (Л.Угловская-1) в Окуловском районе Новгородской области, входящей в электросетевой комплекс ПС-35 кВ Д.О. "Валдай" с ВЛ-35 кВ (ориентировочная протяженность участка ЛЭП 0,5 км) (Соглашение о компенсации №КРП-НОВ-00008/24 рег №630/519/24 от 18.10.2024г. с ООО "ВСМ Две Столицы"). 3 этап - Строительство участка Валдай ВСМ (вкл.) - Выползово ВСМ (вкл.)» (ИП № Р ООО-62-1-01.21-4003)</b> (цель установления публичного сервитута)		
3	№ п/п	Кадастровый номер	Адрес или иное описание местоположения земельного участка (участков), в отношении которого испрашивается публичный сервитут
	1	53:12:0804003	Российская Федерация, Новгородская область, Окуловский муниципальный район
	2	53:12:0804003:166	Российская Федерация, Новгородская область, Окуловский муниципальный район
	3	53:12:0804003:171	Российская Федерация, Новгородская область, Окуловский район
	4	53:12:0804003:176	Российская Федерация, Новгородская область, Окуловский муниципальный район
	5	53:12:0804003:40	Новгородская область, р-н Окуловский, Окуловское лесничество, Угловское участковое лесничество, лесной квартал 51
4	1. Министерство строительства, архитектуры и имущественных отношений Новгородской области 173007 Новгородская область, Великий Новгород, пл. Победы-Софийская, д.1 Тел: <a href="tel:+78162676652">+7 (8162) 67-66-52</a> , доб. 1848, <a href="tel:+78162788868">+7 (8162) 78-88-68</a> , доб. 212 <a href="https://minstroy.novreg.ru/">https://minstroy.novreg.ru/</a> Адрес электронной почты: <a href="mailto:grishkova_at@novreg.ru">grishkova_at@novreg.ru</a>  время приема: понедельник-пятница с 8:30 до 17:30 час., перерыв с 13 до 14 час.  По территории Окуловского муниципального округа на сайте <a href="https://okuladm.gosuslugi.ru/">https://okuladm.gosuslugi.ru/</a> в разделе <a href="https://okuladm.gosuslugi.ru/ofitsialno/struktura-munitsipalnogo-obrazovaniya/podrazdeleniya/komitet-po-upravleniyu-munitsipalnym-imuschestvom/arenda-zemelnyh-uchastkov/">https://okuladm.gosuslugi.ru/ofitsialno/struktura-munitsipalnogo-obrazovaniya/podrazdeleniya/komitet-po-upravleniyu-munitsipalnym-imuschestvom/arenda-zemelnyh-uchastkov/</a> (адрес, по которому заинтересованные лица могут ознакомиться с поступившим ходатайством об установлении публичного сервитута и прилагаемым к нему описанием местоположения границ публичного сервитута, время приема заинтересованных лиц для ознакомления с поступившим ходатайством об установлении публичного сервитута)		
5	Министерство строительства, архитектуры и имущественных отношений Новгородской области адрес: Великий Новгород, Новгородская область, пл. Победы-Софийская, д. 1 каб.569 Тел: <a href="tel:+78162676652">+7 (8162) 67-66-52</a> доб. 1848, <a href="tel:+78162788868">+7 (8162) 78-88-68</a> доб. 212 <a href="mailto:ais53@novreg.ru">ais53@novreg.ru</a> <a href="https://minstroy.novreg.ru/">https://minstroy.novreg.ru/</a> Адрес электронной почты: <a href="mailto:grishkova_at@novreg.ru">grishkova_at@novreg.ru</a>		

	<p>время приема: понедельник-пятница с 8:30 до 17:30 час., перерыв с 13 до 14 час.</p> <p><b><u>Срок подачи заявления в течение 15 дней со дня опубликования данного сообщения</u></b></p> <p>(адрес, по которому заинтересованные лица могут подать заявление об учете прав на земельные участки, а также срок подачи заявления, время приема заинтересованных лиц для ознакомления с поступившим ходатайством об установлении публичного сервитута)</p> <p>В течение 15 дней со дня опубликования сообщения о возможном установлении публичного сервитута в порядке, установленном для официального опубликования (обнародования) правовых актов поселения, городского округа, по месту нахождения земельного участка и (или) земель, указанных в пункте 3 данного сообщения.</p> <p>(адрес, по которому заинтересованные лица могут подать заявления об учете прав на земельные участки, а также срок подачи указанных заявлений)</p>
6	<ol style="list-style-type: none"> <li>1. <u>Инвестиционная программа ПАО «Россети Северо-Запад» на 2024-2028 годы и изменения, вносимые в инвестиционную программу ПАО «Россети Северо-Запад», утвержденную приказом Минэнерго России от 08.12.2023 № 14@ (утверждена Приказом Минэнерго России от 22.11.2024 № 19@);</u></li> <li>2. <u>Приказ Министерства строительства, архитектуры и имущественных отношений Новгородской области от 30.09.2025 №2198 «Об утверждении документации по планировке территории (проект планировки территории и проект межевания территории) для объекта: «Реконструкция ВЛ 35 кВ Угловка - Дом Отдыха Валдай с отпайкой на ПС Нелюшка (Л.Угловская-1) в Окуловском районе Новгородской области, входящей в электросетевой комплекс ПС-35 кВ Д.О. «Валдай» с ВЛ-35 кВ (ориентировочная протяженности участка ЛЭП 0,5 км) (Соглашение о компенсации №КРП-НОВ-00008/24 рег №630/519/24 от 18.10.2024 г. с ООО «ВСМ Две Столицы»). 3 - этап -Строительство участка Валдай ВСМ (вкл) - Выползово ВСМ (вкл.).»;</u></li> <li>3. <u>Свидетельство о государственной регистрации права серия 53-АА № 338150 от 09.07.2008 г. (реконструируемая ВЛ 35 кВ Угловка - Дом Отдыха Валдай с отпайкой на ПС Нелюшка (Л.Угловская-1))</u> (реквизиты решений об утверждении документа территориального планирования, документации по планировке территории, а также информацию об инвестиционной программе субъекта естественных монополий)</li> </ol>
7	<ol style="list-style-type: none"> <li>1. <a href="https://minstroy.novreg.ru/">https://minstroy.novreg.ru/</a></li> <li>2. <a href="http://gisogd.novreg.ru/app/1">http://gisogd.novreg.ru/app/1</a></li> </ol> <p>(сведения об официальных сайтах в информационно-телекоммуникационной сети «Интернет», на которых размещены утвержденные документы территориального планирования, документация по планировке территории, инвестиционная программа субъекта естественных монополий)</p>
8	<ol style="list-style-type: none"> <li>1. <a href="https://minstroy.novreg.ru/">https://minstroy.novreg.ru/</a></li> </ol> <p>(официальные сайты в информационно - телекоммуникационной сети «Интернет», на которых размещается сообщение о поступившем ходатайстве об установлении публичного сервитута)</p>
9	<p>Дополнительно по всем вопросам можно обращаться:</p> <p>ПАО «Россети Северо-Запад» 196247, Россия, город Санкт-Петербург, площадь Конституции, дом 3, литер А, помещение 16Н <a href="mailto:zem9218340090@mail.ru">zem9218340090@mail.ru</a></p>
10	<p>Графическое описание местоположения границ публичного сервитута, а также перечень координат характерных точек этих границ прилагается к сообщению (описание местоположения границ публичного сервитута)</p>



## ОПИСАНИЕ ГРАНИЦ ПУБЛИЧНОГО СЕРВИТУТА

Публичный сервитут в целях реконструкции и эксплуатации объекта электросетевого хозяйства регионального значения «Реконструкция ВЛ 35 кВ Угловка - Дом Отдыха Валдай с отпайкой на ПС Нелюшка (Л.Угловская-1) в Окуловском районе Новгородской области, входящей в электросетевой комплекс ПС-35 кВ Д.О. "Валдай" с ВЛ-35 кВ (ориентировочная протяженность участка ЛЭП 0,5 км) (Соглашение о компенсации №КРП-НОВ-00008/24 рег №630/519/24 от 18.10.2024г. с ООО "ВСМ Две Столицы"). 3 этап - Строительство участка Валдай ВСМ (вкл.) - Выползово ВСМ (вкл.)» (ИП № Р\_000-62-1-01.21-4003)

(наименование объекта, местоположение границ которого описано (далее - объект))

### Раздел 1

#### Сведения об объекте

№ п/п	Характеристики объекта	Описание характеристик
1	2	3
1.	Местоположение объекта	Новгородская область, м.р-н Окуловский
2.	Площадь объекта +/- величина погрешности определения площади (Р +/- Дельта Р)	28154 +/- 36 м <sup>2</sup>
3.	Иные характеристики объекта	<p>Публичный сервитут в целях реконструкции и эксплуатации объекта электросетевого хозяйства регионального значения «Реконструкция ВЛ 35 кВ Угловка - Дом Отдыха Валдай с отпайкой на ПС Нелюшка (Л.Угловская-1) в Окуловском районе Новгородской области, входящей в электросетевой комплекс ПС-35 кВ Д.О. "Валдай" с ВЛ-35 кВ (ориентировочная протяженность участка ЛЭП 0,5 км) (Соглашение о компенсации №КРП-НОВ-00008/24 рег №630/519/24 от 18.10.2024г. с ООО "ВСМ Две Столицы"). 3 этап - Строительство участка Валдай ВСМ (вкл.) - Выползово ВСМ (вкл.)» (ИП № Р_000-62-1-01.21-4003).</p> <p>Публичный сервитут устанавливается сроком на 10 лет. Владелец публичного сервитута: ПАО «Россети Северо-Запад» (ИНН 7802312751, ОГРН 1047855175785). Юридический адрес: 196247, Россия, город Санкт-Петербург, площадь Конституции, дом 3, литер А, помещение 16Н, тел. (812) 305-10-10, e-mail: post@rosseti-sz.ru</p>

## Раздел 2

### Сведения о местоположении границ объекта

1. Система координат МСК-53, зона 2

2. Сведения о характерных точках границ объекта

Обозначение характерных точек границ	Координаты, м		Метод определения координат характерной точки	Средняя квадратическая погрешность положения характерной точки (M <sub>t</sub> ), м	Описание обозначения точки на местности (при наличии)
	X	Y			
1	2	3	4	5	6
1	541599.36	2307986.15	Аналитический метод	0.10	-
2	541559.42	2307984.00	Аналитический метод	0.10	-
3	541561.86	2307938.85	Аналитический метод	0.10	-
4	541421.01	2307635.15	Аналитический метод	0.10	-
5	541440.54	2307482.34	Аналитический метод	0.10	-
6	541376.92	2307335.05	Аналитический метод	0.10	-
7	541413.43	2307318.70	Аналитический метод	0.10	-
8	541481.60	2307476.55	Аналитический метод	0.10	-
9	541477.87	2307505.77	Аналитический метод	0.10	-
10	541475.33	2307518.40	Аналитический метод	0.10	-
11	541475.38	2307525.25	Аналитический метод	0.10	-
12	541462.14	2307628.78	Аналитический метод	0.10	-
13	541602.34	2307931.05	Аналитический метод	0.10	-
1	541599.36	2307986.15	Аналитический метод	0.10	-

3. Сведения о характерных точках части (частей) границы объекта

Обозначение характерных точек части границы	Координаты, м		Метод определения координат характерной точки	Средняя квадратическая погрешность положения характерной точки (M <sub>t</sub> ), м	Описание обозначения точки на местности (при наличии)
	X	Y			
1	2	3	4	5	6
-	-	-	-	-	-

### Раздел 3

#### Сведения о местоположении измененных (уточненных) границ объекта

1. Система координат -

2. Сведения о характерных точках границ объекта

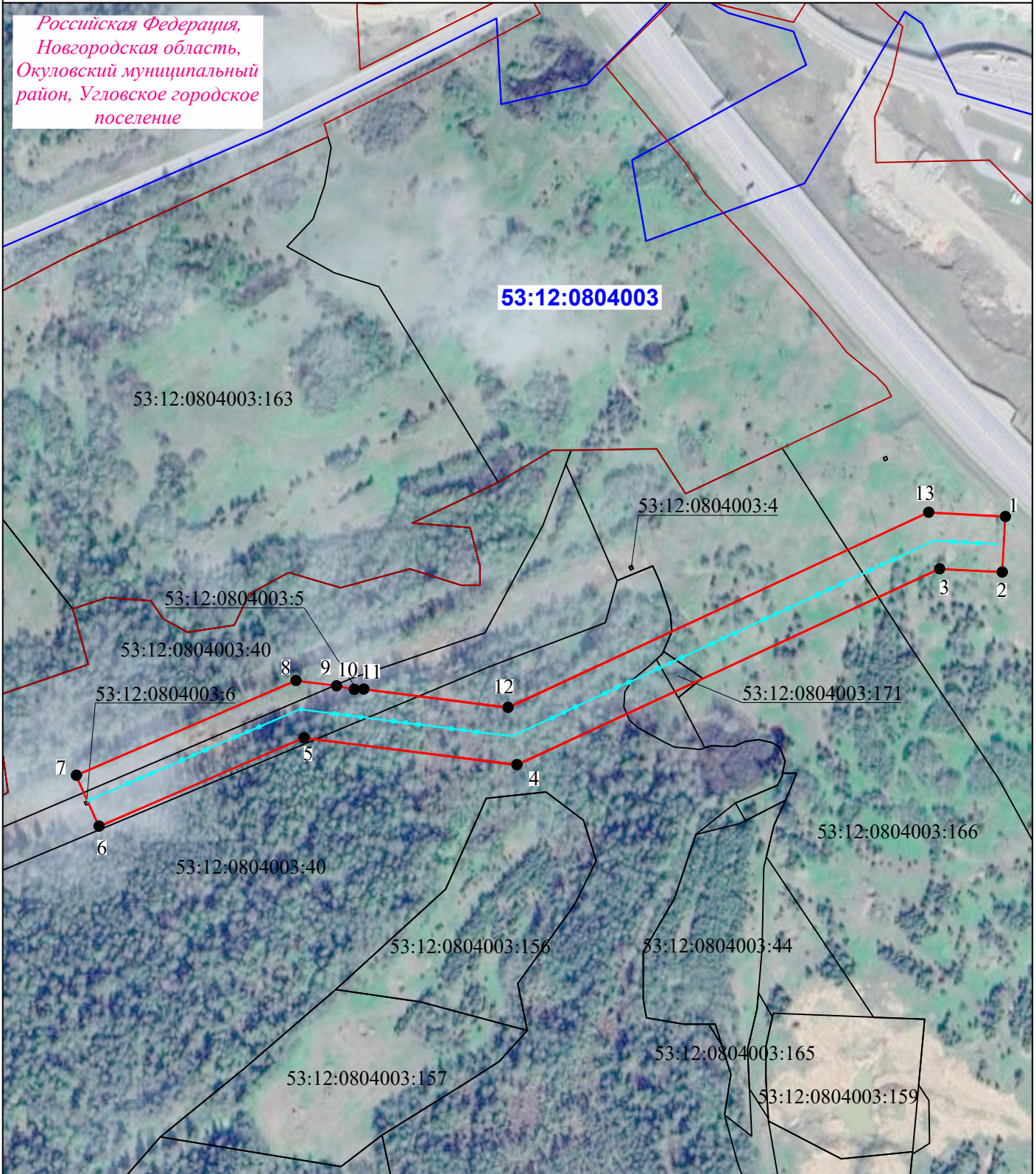
Обозначение характерных точек границ	Существующие координаты, м		Измененные (уточненные) координаты, м		Метод определения координат характерной точки	Средняя квадратическая погрешность положения характерной точки (Mt), м	Описание обозначения точки на местности (при наличии)
	X	Y	X	Y			
1	2	3	4	5	6	7	8
-	-	-	-	-	-	-	

3. Сведения о характерных точках части (частей) границы объекта

Обозначение характерных точек части границы	Существующие координаты, м		Измененные (уточненные) координаты, м		Метод определения координат характерной точки	Средняя квадратическая погрешность положения характерной точки (Mt), м	Описание обозначения точки на местности (при наличии)
	X	Y	X	Y			
1	2	3	4	5	6	7	8
-	-	-	-	-	-	-	

# СХЕМА РАСПОЛОЖЕНИЯ ГРАНИЦ ПУБЛИЧНОГО СЕРВИТУТА

Российская Федерация,  
Новгородская область,  
Окуловский муниципальный район,  
Угловское городское поселение



Масштаб 1:4000

## УСЛОВНЫЕ ОБОЗНАЧЕНИЯ:

- проектные границы публичного сервитута и характерные точки
- проектное местоположение инженерного сооружения

- границы и номер кадастрового квартала

- границы и кадастровые номера земельных участков, в отношении которых испрашивается публичный сервитут

- установленные границы административно-территориальных образований

## Сообщение о возможном установлении публичного сервитута

1	<b><u>Министерство строительства, архитектуры и имущественных отношений</u></b> <b><u>Новгородской области</u></b> (уполномоченный органа, которым рассматривается ходатайство об установлении публичного сервитута)	
2	Реконструкция объекта электросетевого хозяйства регионального значения «Реконструкция ВЛ 35 кВ Угловка - Дом Отдыха Валдай с отпайкой на ПС Нелюшка (Л.Угловская-1) в Окуловском районе Новгородской области, входящей в электросетевой комплекс ПС-35 кВ Д.О. "Валдай" с ВЛ-35 кВ ( ориентировочная протяженность участка ЛЭП 0,5 км) (Соглашение о компенсации №КРП-НОВ-00008/24 рег №630/519/24 от 18.10.2024г. с ООО "ВСМ Две Столицы"). 3 этап - Строительство участка Валдай ВСМ (вкл.) Выползово ВСМ (вкл.)» (ИП № Р ООО-62-1-01.21-4003) (цель установления публичного сервитута)	
3	<b>№ п/п</b>	<b>Кадастровый номер</b>
	<b>Адрес или иное описание местоположения земельного участка (участков), в отношении которого испрашивается публичный сервитут</b>	
	1	53:12:0804003
		Российская Федерация, Новгородская область, Окуловский муниципальный район
	2	53:12:0804003:166
		Российская Федерация, Новгородская область, Окуловский муниципальный район
	3	53:12:0804003:182
		Российская Федерация, Новгородская область, Окуловский район
	4	53: 12:0804003:40
		Новгородская область, р-н Окуловский, Окуловское лесничество, Угловское участковое лесничество, лесной квартал 51
	5	53:12:0000000:20
		обл. Новгородская, р-н Окуловский, ВЛ-35кВ-Угловская-1
4	1. Министерство строительства, архитектуры и имущественных отношений Новгородской области 173007 Новгородская область, Великий Новгород, пл. Победы-Софийская, д.1 Тел: <a href="tel:+7(8162)67-66-52">+7 (8162) 67-66-52</a> , доб. 1848, <a href="tel:+7(8162)78-88-68">+7 (8162) 78-88-68</a> , доб. 212 <a href="https://minstroy.novreg.ru/">https://minstroy.novreg.ru/</a> Адрес электронной почты: <a href="mailto:grishkova_at@novreg.ru">grishkova_at@novreg.ru</a>  время приема: понедельник-пятница с 8:30 до 17:30 час., перерыв с 13 до 14 час.  По территории Окуловского муниципального округа на сайте <a href="https://okuladm.gosuslugi.ru/">https://okuladm.gosuslugi.ru/</a> в разделе <a href="https://okuladm.gosuslugi.ru/ofitsialno/struktura-munitsipalnogo-obrazovaniya/podrazdeleniya/komitet-po-upravleniyu-munitsipalnym-imuschestvom/arenda-zemelnyh-uchastkov/">https://okuladm.gosuslugi.ru/ofitsialno/struktura-munitsipalnogo-obrazovaniya/podrazdeleniya/komitet-po-upravleniyu-munitsipalnym-imuschestvom/arenda-zemelnyh-uchastkov/</a> (адрес, по которому заинтересованные лица могут ознакомиться с поступившим ходатайством об установлении публичного сервитута и прилагаемым к нему описанием местоположения границ публичного сервитута, время приема заинтересованных лиц для ознакомления с поступившим ходатайством об установлении публичного сервитута)	
5	Министерство строительства, архитектуры и имущественных отношений Новгородской области адрес: Великий Новгород, Новгородская область, пл. Победы-Софийская, д. 1 каб.569 Тел: <a href="tel:+7(8162)67-66-52">+7 (8162) 67-66-52</a> доб. 1848, <a href="tel:+7(8162)78-88-68">+7 (8162) 78-88-68</a> доб. 212 <a href="mailto:ais53@novreg.ru">ais53@novreg.ru</a> <a href="https://minstroy.novreg.ru/">https://minstroy.novreg.ru/</a> Адрес электронной почты: <a href="mailto:grishkova_at@novreg.ru">grishkova_at@novreg.ru</a>  время приема: понедельник-пятница с 8:30 до 17:30 час., перерыв с 13 до 14 час.	

	<p align="center"><b><u>Срок подачи заявления в течение 15 дней со дня опубликования данного сообщения</u></b></p> <p>(адрес, по которому заинтересованные лица могут подать заявление об учете прав на земельные участки, а также срок подачи заявления, время приема заинтересованных лиц для ознакомления с поступившим ходатайством об установлении публичного сервитута)</p> <p>В течение 15 дней со дня опубликования сообщения о возможном установлении публичного сервитута в порядке, установленном для официального опубликования (обнародования) правовых актов поселения, городского округа, по месту нахождения земельного участка и (или) земель, указанных в пункте 3 данного сообщения.</p> <p>(адрес, по которому заинтересованные лица могут подать заявления об учете прав на земельные участки, а также срок подачи указанных заявлений)</p>
6	<ol style="list-style-type: none"> <li>1. <u>Инвестиционная программа ПАО «Россети Северо-Запад» на 2024-2028 годы и изменения, вносимые в инвестиционную программу ПАО «Россети Северо-Запад», утвержденную приказом Минэнерго России от 08.12.2023 № 14@ (утверждена Приказом Минэнерго России от 22.11.2024 № 19@);</u></li> <li>2. <u>Приказ Министерства строительства, архитектуры и имущественных отношений Новгородской области от 30.09.2025 №2198 «Об утверждении документации по планировке территории (проект планировки территории и проект межевания территории) для объекта: «Реконструкция ВЛ 35 кВ Угловка - Дом Отдыха Валдай с отпайкой на ПС Нелюшка (Л.Угловская-1) в Окуловском районе Новгородской области, входящей в электросетевой комплекс ПС-35 кВ Д.О. «Валдай» с ВЛ-35 кВ (ориентировочная протяженности участка ЛЭП 0,5 км) (Соглашение о компенсации №КРП-НОВ-00008/24 рег №630/519/24 от 18.10.2024 г. с ООО «ВСМ Две Столицы»). 3 - этап -Строительство участка Валдай ВСМ (вкл) - Выползово ВСМ (вкл.).»;</u></li> <li>3. <u>Свидетельство о государственной регистрации права серия 53-АА № 338150 от 09.07.2008 г. (реконструируемая ВЛ 35 кВ Угловка - Дом Отдыха Валдай с отпайкой на ПС Нелюшка (Л.Угловская-1))</u> (реквизиты решений об утверждении документа территориального планирования, документации по планировке территории, а также информацию об инвестиционной программе субъекта естественных монополий)</li> </ol>
7	<ol style="list-style-type: none"> <li>1. <a href="https://minstroy.novreg.ru/">https://minstroy.novreg.ru/</a></li> <li>2. <a href="http://gisogd.novreg.ru/app/1">http://gisogd.novreg.ru/app/1</a></li> </ol> <p>(сведения об официальных сайтах в информационно-телекоммуникационной сети «Интернет», на которых размещены утвержденные документы территориального планирования, документация по планировке территории, инвестиционная программа субъекта естественных монополий)</p>
8	<ol style="list-style-type: none"> <li>1. <a href="https://minstroy.novreg.ru/">https://minstroy.novreg.ru/</a></li> </ol> <p>(официальные сайты в информационно - телекоммуникационной сети «Интернет», на которых размещается сообщение о поступившем ходатайстве об установлении публичного сервитута)</p>
9	<p align="center">Дополнительно по всем вопросам можно обращаться:          ПАО «Россети Северо-Запад»          196247, Россия, город Санкт- Петербург, площадь Конституции, дом 3, литер А,          помещение 16Н  <a href="mailto:zem9218340090@mail.ru">zem9218340090@mail.ru</a></p>
10	<p align="center">Графическое описание местоположения границ публичного сервитута,          а также перечень координат характерных точек этих границ          прилагается к сообщению          (описание местоположения границ публичного сервитута)</p>

## ОПИСАНИЕ ГРАНИЦ ПУБЛИЧНОГО СЕРВИТУТА

Публичный сервитут в целях реконструкции объекта электросетевого хозяйства регионального значения «Реконструкция ВЛ 35 кВ Угловка - Дом Отдыха Валдай с отпайкой на ПС Нелюшка (Л.Угловская-1) в Окуловском районе Новгородской области, входящей в электросетевой комплекс ПС-35 кВ Д.О. "Валдай" с ВЛ-35 кВ (ориентировочная протяженность участка ЛЭП 0,5 км) (Соглашение о компенсации №КРП-НОВ-00008/24 рег №630/519/24 от 18.10.2024г. с ООО "ВСМ Две Столицы"). 3 этап - Строительство участка Валдай ВСМ (вкл.) - Выползово ВСМ (вкл.)» (ИП № Р\_000-62-1-01.21-4003)

(наименование объекта, местоположение границ которого описано (далее - объект))

### Раздел 1

#### Сведения об объекте

№ п/п	Характеристики объекта	Описание характеристик
1	2	3
1.	Местоположение объекта	Новгородская область, м.р-н Окуловский
2.	Площадь объекта +/- величина погрешности определения площади (Р +/- Дельта Р)	4017 +/- 36 м <sup>2</sup>
3.	Иные характеристики объекта	<p>Публичный сервитут в целях реконструкции объекта электросетевого хозяйства регионального значения «Реконструкция ВЛ 35 кВ Угловка - Дом Отдыха Валдай с отпайкой на ПС Нелюшка (Л.Угловская-1) в Окуловском районе Новгородской области, входящей в электросетевой комплекс ПС-35 кВ Д.О. "Валдай" с ВЛ-35 кВ (ориентировочная протяженность участка ЛЭП 0,5 км) (Соглашение о компенсации №КРП-НОВ-00008/24 рег №630/519/24 от 18.10.2024г. с ООО "ВСМ Две Столицы"). 3 этап - Строительство участка Валдай ВСМ (вкл.) - Выползово ВСМ (вкл.)» (ИП № Р_000-62-1-01.21-4003).</p> <p>Публичный сервитут устанавливается сроком на 5 лет. Владелец публичного сервитута: ПАО «Россети Северо-Запад» (ИНН 7802312751, ОГРН 1047855175785). Юридический адрес: 196247, Россия, город Санкт-Петербург, площадь Конституции, дом 3, литер А, помещение 16Н, тел. (812) 305-10-10, e-mail: post@rosseti-sz.ru</p>

## Раздел 2

### Сведения о местоположении границ объекта

1. Система координат МСК-53, зона 2

2. Сведения о характерных точках границ объекта

Обозначение характерных точек границ	Координаты, м		Метод определения координат характерной точки	Средняя квадратическая погрешность положения характерной точки (Mt), м	Описание обозначения точки на местности (при наличии)
	X	Y			
1	2	3	4	5	6
1	541588.94	2307902.15	Аналитический метод	0.10	-
2	541580.00	2307882.88	Аналитический метод	0.10	-
3	541585.70	2307781.05	Аналитический метод	0.10	-
4	541475.38	2307525.25	Аналитический метод	0.10	-
5	541475.33	2307518.40	Аналитический метод	0.10	-
6	541477.87	2307505.77	Аналитический метод	0.10	-
7	541595.82	2307779.26	Аналитический метод	0.10	-
1	541588.94	2307902.15	Аналитический метод	0.10	-

3. Сведения о характерных точках части (частей) границы объекта

Обозначение характерных точек части границы	Координаты, м		Метод определения координат характерной точки	Средняя квадратическая погрешность положения характерной точки (Mt), м	Описание обозначения точки на местности (при наличии)
	X	Y			
1	2	3	4	5	6
-	-	-	-	-	-

### Раздел 3

#### Сведения о местоположении измененных (уточненных) границ объекта

1. Система координат -

2. Сведения о характерных точках границ объекта

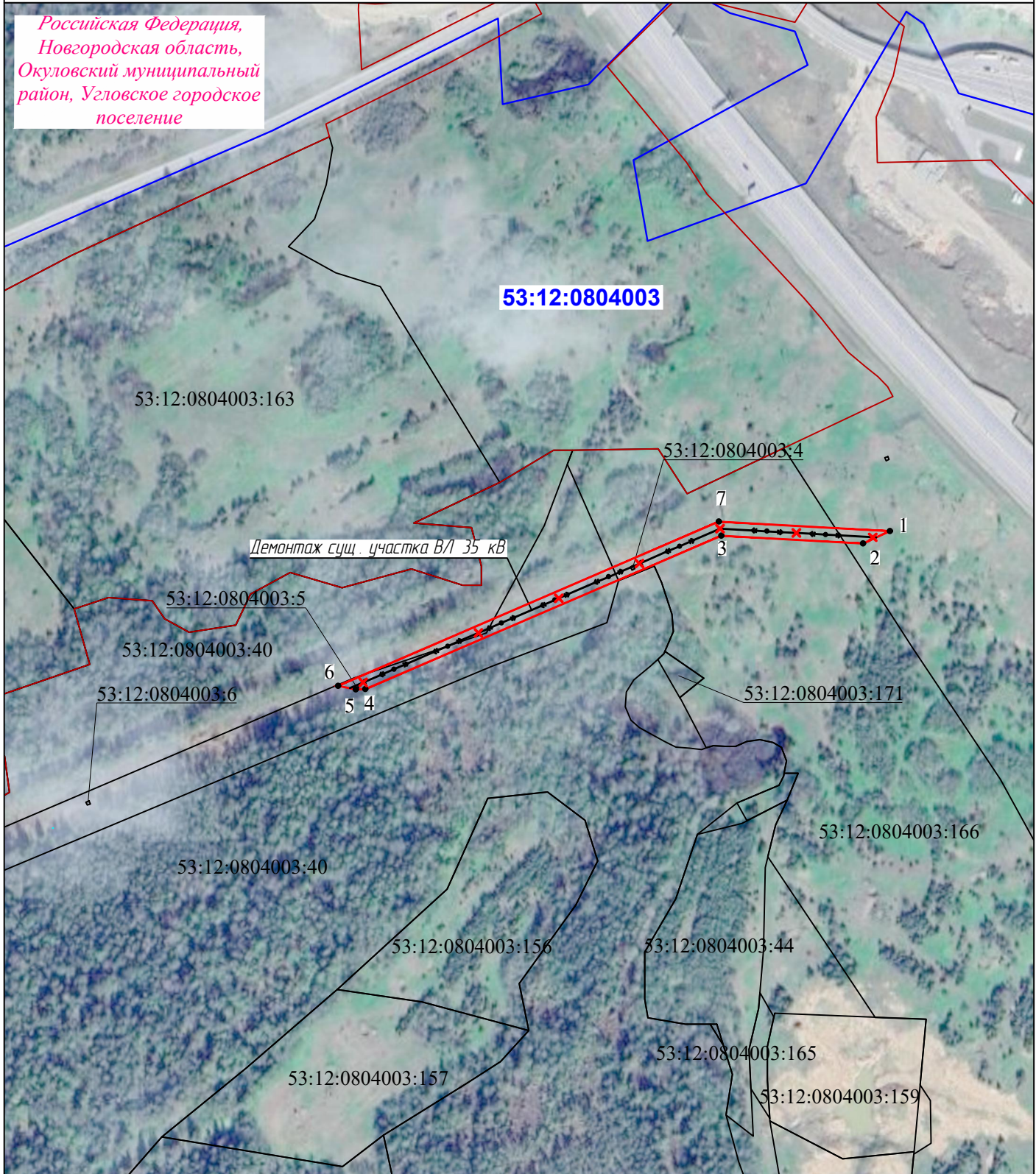
Обозначение характерных точек границ	Существующие координаты, м		Измененные (уточненные) координаты, м		Метод определения координат характерной точки	Средняя квадратическая погрешность положения характерной точки (Mt), м	Описание обозначения точки на местности (при наличии)
	X	Y	X	Y			
1	2	3	4	5	6	7	8
-	-	-	-	-	-	-	

3. Сведения о характерных точках части (частей) границы объекта

Обозначение характерных точек части границы	Существующие координаты, м		Измененные (уточненные) координаты, м		Метод определения координат характерной точки	Средняя квадратическая погрешность положения характерной точки (Mt), м	Описание обозначения точки на местности (при наличии)
	X	Y	X	Y			
1	2	3	4	5	6	7	8
-	-	-	-	-	-	-	

# СХЕМА РАСПОЛОЖЕНИЯ ГРАНИЦ ПУБЛИЧНОГО СЕРВИТУТА

Российская Федерация,  
Новгородская область,  
Окуловский муниципальный район,  
Угловское городское поселение



Масштаб 1:4000

## УСЛОВНЫЕ ОБОЗНАЧЕНИЯ:

— 1 — - проектные границы публичного сервитута и характерные точки

— X — X — - проектное местоположение инженерного сооружения

53:12:0804003 - границы и номер кадастрового квартала (Демонтаж сущ. участка ВЛ 35 кВ)

53:12:0804003:157 - границы и кадастровые номера земельных участков, в отношении которых испрашивается публичный сервитут

— - установленные границы административно-территориальных образований

## Сообщение о возможном установлении публичного сервитута

1	<b><u>Министерство строительства, архитектуры и имущественных отношений</u></b> <b><u>Новгородской области</u></b> (уполномоченный органа, которым рассматривается ходатайство об установлении публичного сервитута)		
2	<b>Реконструкция объекта электросетевого хозяйства регионального значения «Реконструкция ВЛ 110 кВ Окуловская - Окуловка-тяговая №2 (Л. Окуловская-2) (ориентировочная протяженность участка ЛЭП 4,25 км) в Окуловском районе Новгородской области (Соглашение о компенсации №КРП-НОВ-00008/24 рег №630/519/24 от 18.10.2024г. с ООО "ВСМ Две Столицы"). 3 этап - Строительство участка Валдай ВСМ (вкл.) - Выползово ВСМ (вкл.)» (ИП № Р_ООО-61-1-01.12-4015)</b> (цель установления публичного сервитута)		
	<b>№ п/п</b>	<b>Кадастровый номер</b>	<b>Адрес или иное описание местоположения земельного участка (участков), в отношении которого испрашивается публичный сервитут</b>
	1	53:12:0000000:4394	Новгородская область, р-н Окуловский, Окуловское лесничество, Окуловское участковое лесничество, лесные квартала 35, 36, 37, 38, 41, 42, 49, 50, 51, 52, 53, 140, 141
	2	53:12:0000000:19	обл. Новгородская, р-н Окуловский, ЛЭП Окуловская-2
	3	53:12:0000000:5726	Российская Федерация, Новгородская область, Окуловский муниципальный район
	4	53:12:0433003:309	Российская Федерация, Новгородская область, Окуловский муниципальный район
	5	53:12:0000000:5646	Российская Федерация, Новгородская область, Окуловский муниципальный район
	6	53:12:0105003:294	Российская Федерация, Новгородская область, Окуловский муниципальный район
	7	53:12:0433003:324	Российская Федерация, Новгородская область, Окуловский район
	8	53:12:0433003:316	Российская Федерация, Новгородская область, Окуловский муниципальный район
	9	53:12:0433003:315	Российская Федерация, Новгородская область, Окуловский муниципальный район, Березовское сельское поселение
3	10	53:12:0433003:323	Российская Федерация, Новгородская область, Окуловский муниципальный район
	11	53:12:0433003:306	Российская Федерация, Новгородская область, Окуловский муниципальный район
	12	53:12:0433003:317	Российская Федерация, Новгородская область, Окуловский муниципальный район
	13	53:12:0433003:326	Российская Федерация, Новгородская область, Окуловский муниципальный район
	14	53:12:0433003:327	Российская Федерация, Новгородская область, Окуловский муниципальный район
	15	53:12:0433003:318	Российская Федерация, Новгородская область, Окуловский муниципальный район
	16	53:12:0433003:88	Новгородская обл, р-н Окуловский, Березовицкое сельское поселение
	17	53:12:0433003:319	Российская Федерация, Новгородская область, Окуловский муниципальный район, Березовицкое сельское поселение
	18	53:12:0433003:89	Новгородская обл, р-н Окуловский, п Березовицкое
	19	53:12:0433003:328	Российская Федерация, Новгородская область, Окуловский муниципальный район, Березовицкое сельское поселение
	20	53:12:0000000:5175	Российская Федерация, Новгородская область, Окуловский муниципальный район, Окуловское городское поселение, земельный участок 0000000/7
	21	53:12:0000000:5148	Российская Федерация, Новгородская область, Окуловский

			муниципальный район, Окуловское городское поселение, земельный участок 0000000/6
	22	53:12:0433003:95	Новгородская обл, р-н Окуловский, Окуловское лесничество, Окуловское участковое лесничество, лесной квартал № 141
	23	53:12:1509003	Российская Федерация, Новгородская область, Окуловский муниципальный район
	24	53:12:0433003	Российская Федерация, Новгородская область, Окуловский муниципальный район
4	<p>1. Министерство строительства, архитектуры и имущественных отношений Новгородской области 173007 Новгородская область, Великий Новгород, пл. Победы-Софийская, д.1 Тел: <a href="tel:+7(8162)67-66-52">+7 (8162) 67-66-52</a>, доб. 1848, <a href="tel:+7(8162)78-88-68">+7 (8162) 78-88-68</a>, доб. 212 <a href="https://minstroy.novreg.ru/">https://minstroy.novreg.ru/</a> Адрес электронной почты: grishkova_at@novreg.ru</p> <p>время приема: понедельник-пятница с 8:30 до 17:30 час., перерыв с 13 до 14 час.</p> <p>По территории Окуловского муниципального округа на сайте <a href="https://okuladm.gosuslugi.ru/">https://okuladm.gosuslugi.ru/</a> в разделе <a href="https://okuladm.gosuslugi.ru/ofitsialno/struktura-munitsipalnogo-obrazovaniya/podrazdeleniya/komitet-po-upravleniyu-munitsipalnym-imuschestvom/arenda-zemelnyh-uchastkov/">https://okuladm.gosuslugi.ru/ofitsialno/struktura-munitsipalnogo-obrazovaniya/podrazdeleniya/komitet-po-upravleniyu-munitsipalnym-imuschestvom/arenda-zemelnyh-uchastkov/</a> (адрес, по которому заинтересованные лица могут ознакомиться с поступившим ходатайством об установлении публичного сервитута и прилагаемым к нему описанием местоположения границ публичного сервитута, время приема заинтересованных лиц для ознакомления с поступившим ходатайством об установлении публичного сервитута)</p>		
5	<p>Министерство строительства, архитектуры и имущественных отношений Новгородской области адрес: Великий Новгород, Новгородская область, пл. Победы-Софийская, д. 1 каб.569 Тел: <a href="tel:+7(8162)67-66-52">+7 (8162) 67-66-52</a> доб. 1848, <a href="tel:+7(8162)78-88-68">+7 (8162) 78-88-68</a> доб. 212 <a href="mailto:ais53@novreg.ru">ais53@novreg.ru</a> <a href="https://minstroy.novreg.ru/">https://minstroy.novreg.ru/</a> Адрес электронной почты: grishkova_at@novreg.ru</p> <p>время приема: понедельник-пятница с 8:30 до 17:30 час., перерыв с 13 до 14 час.</p> <p><b><u>Срок подачи заявления в течение 15 дней со дня опубликования данного сообщения</u></b></p> <p>(адрес, по которому заинтересованные лица могут подать заявление об учете прав на земельные участки, а также срок подачи заявления, время приема заинтересованных лиц для ознакомления с поступившим ходатайством об установлении публичного сервитута)</p> <p>В течение 15 дней со дня опубликования сообщения о возможном установлении публичного сервитута в порядке, установленном для официального опубликования (обнародования) правовых актов поселения, городского округа, по месту нахождения земельного участка и (или) земель, указанных в пункте 3 данного сообщения. (адрес, по которому заинтересованные лица могут подать заявления об учете прав на земельные участки, а также срок подачи указанных заявлений)</p>		
6	<ol style="list-style-type: none"> <li>1. <u>Инвестиционная программа ПАО «Россети Северо-Запад» на 2024-2028 годы и изменения, вносимые в инвестиционную программу ПАО «Россети Северо-Запад», утвержденную приказом Минэнерго России от 08.12.2023 № 14@ (утверждена Приказом Минэнерго России от 22.11.2024 № 19@);</u></li> <li>2. <u>Приказ Министерства строительства, архитектуры и имущественных отношений Новгородской области от 01.10.2025 №2205 «Об утверждении документации по</u></li> </ol>		

	<p><u>планировке территории (проект планировки территории и проект межевания территории) для объекта: «Реконструкция ВЛ 11 О кВ Окуловская - Окуловка-тяговая №2 (Л. Окуловская-2) ( ориентировочная протяженность участка ЛЭП 4,25 км) в Окуловском районе Новгородской области (Соглашение о компенсации №КРП-НОВ-00008 24 рег №630 519/24 от 18.1 0.2024г. с ООО "ВСМ Две Столицы"). 3 этап - Строительство участка Валдай ВСМ (вкл.) - Выползово ВСМ (вкл.)»</u></p> <p>3. <u>Свидетельство о государственной регистрации права серия 53-АА №349676 от 15.08.2008. (реконструируемая ВЛ 110 кВ Окуловская – Окуловка-тяговая №2 (Л. Окуловская-2)</u> (реквизиты решений об утверждении документа территориального планирования, документации по планировке территории, а также информацию об инвестиционной программе субъекта естественных монополий)</p>
7	<p>1. <a href="https://minstroy.novreg.ru/">https://minstroy.novreg.ru/</a> 2. <a href="http://gisogd.novreg.ru/app/1">http://gisogd.novreg.ru/app/1</a> (сведения об официальных сайтах в информационно-телекоммуникационной сети «Интернет», на которых размещены утвержденные документы территориального планирования, документация по планировке территории, инвестиционная программа субъекта естественных монополий)</p>
8	<p>1. <a href="https://minstroy.novreg.ru/">https://minstroy.novreg.ru/</a> (официальные сайты в информационно - телекоммуникационной сети «Интернет», на которых размещается сообщение о поступившем ходатайстве об установлении публичного сервитута)</p>
9	<p>Дополнительно по всем вопросам можно обращаться: ПАО «Россети Северо-Запад» 196247, Россия, город Санкт- Петербург, площадь Конституции, дом 3, литер А, помещение 16Н <a href="mailto:zem9218340090@mail.ru">zem9218340090@mail.ru</a></p>
10	<p>Графическое описание местоположения границ публичного сервитута, а также перечень координат характерных точек этих границ прилагается к сообщению (описание местоположения границ публичного сервитута)</p>

## ОПИСАНИЕ ГРАНИЦ ПУБЛИЧНОГО СЕРВИТУТА

Публичный сервитут в целях реконструкции и эксплуатации объекта электросетевого хозяйства регионального значения «Реконструкция ВЛ 110 кВ Окуловская - Окуловка-тяговая №2 (Л. Окуловская-2) (ориентировочная протяженность участка ЛЭП 4,25 км) в Окуловском районе Новгородской области (Соглашение о компенсации №КРП-НОВ-00008/24 рег №630/519/24 от 18.10.2024г. с ООО "ВСМ Две Столицы"). 3 этап - Строительство участка Валдай ВСМ (вкл.) - Выползово ВСМ (вкл.)» (ИП № Р\_000-61-1-01.12-4015)

(наименование объекта, местоположение границ которого описано (далее - объект))

### Раздел 1

#### Сведения об объекте

№ п/п	Характеристики объекта	Описание характеристик
1	2	3
1.	Местоположение объекта	Новгородская область, район Окуловский
2.	Площадь объекта +/- величина погрешности определения площади (Р +/- Дельта Р)	25719 +/- 56 м <sup>2</sup>
3.	Иные характеристики объекта	Публичный сервитут в целях реконструкции объекта электросетевого хозяйства регионального значения «Реконструкция ВЛ 110 кВ Окуловская - Окуловка-тяговая №2 (Л. Окуловская-2) (ориентировочная протяженность участка ЛЭП 4,25 км) в Окуловском районе Новгородской области (Соглашение о компенсации №КРП-НОВ-00008/24 рег №630/519/24 от 18.10.2024г. с ООО "ВСМ Две Столицы"). 3 этап - Строительство участка Валдай ВСМ (вкл.) - Выползово ВСМ (вкл.)» (ИП № Р_000-61-1-01.12-4015). Публичный сервитут устанавливается сроком на 5 лет. Владелец публичного сервитута: Публичное акционерное общество «Россети Северо-Запад» (ИНН 7802312751, ОГРН 1047855175785). Юридический адрес: 196247, Россия, город Санкт-Петербург, площадь Конституции, дом 3, литер А, помещение 16Н, тел. 8 (812) 305-10-10, e-mail: post@rosseti-sz.ru

## Раздел 2

### Сведения о местоположении границ объекта

1. Система координат МСК-53, зона 2

2. Сведения о характерных точках границ объекта

Обозначение характерных точек границ	Координаты, м		Метод определения координат характерной точки	Средняя квадратическая погрешность положения характерной точки (Mt), м	Описание обозначения точки на местности (при наличии)
	X	Y			
1	2	3	4	5	6
1	560046.47	2296012.15	Аналитический метод	0.10	-
2	560116.30	2295958.12	Аналитический метод	0.10	-
3	559862.45	2296216.82	Аналитический метод	0.10	-
4	559625.31	2296458.05	Аналитический метод	0.10	-
5	559461.36	2296625.82	Аналитический метод	0.10	-
6	559175.54	2296916.88	Аналитический метод	0.10	-
7	559015.40	2297080.79	Аналитический метод	0.10	-
8	558873.24	2297224.54	Аналитический метод	0.10	-
9	558731.32	2297369.71	Аналитический метод	0.10	-
10	558684.07	2297521.07	Аналитический метод	0.10	-
11	558668.97	2297569.41	Аналитический метод	0.10	-
12	558659.35	2297559.95	Аналитический метод	0.10	-
13	558672.61	2297517.49	Аналитический метод	0.10	-
14	558720.72	2297363.39	Аналитический метод	0.10	-
15	558864.68	2297216.12	Аналитический метод	0.10	-
16	559006.84	2297072.38	Аналитический метод	0.10	-
17	559166.97	2296908.49	Аналитический метод	0.10	-
18	559452.78	2296617.42	Аналитический метод	0.10	-
19	559616.74	2296449.65	Аналитический метод	0.10	-
20	559853.89	2296208.40	Аналитический метод	0.10	-
1	560046.47	2296012.15	Аналитический метод	0.10	-

## 3. Сведения о характерных точках части (частей) границы объекта

Обозначение характерных точек части границы	Координаты, м		Метод определения координат характерной точки	Средняя квадратическая погрешность положения характерной точки (Mt), м	Описание обозначения точки на местности (при наличии)
	X	Y			
1	2	3	4	5	6
-	-	-	-	-	-

### Раздел 3

#### Сведения о местоположении измененных (уточненных) границ объекта

1. Система координат -

2. Сведения о характерных точках границ объекта

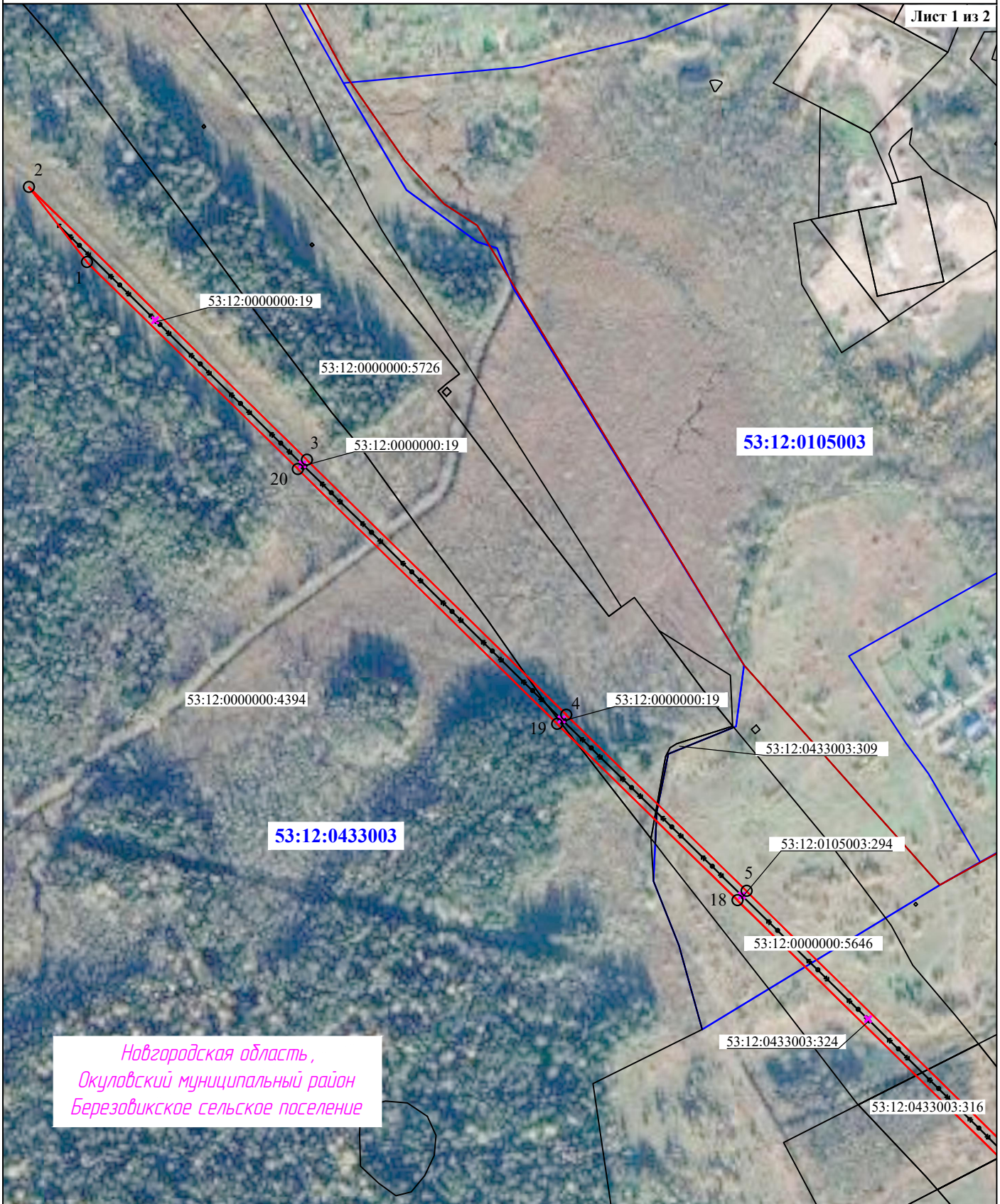
Обозначение характерных точек границ	Существующие координаты, м		Измененные (уточненные) координаты, м		Метод определения координат характерной точки	Средняя квадратическая погрешность положения характерной точки (M <sub>t</sub> ), м	Описание обозначения точки на местности (при наличии)
	X	Y	X	Y			
1	2	3	4	5	6	7	8
-	-	-	-	-	-	-	

3. Сведения о характерных точках части (частей) границы объекта

Обозначение характерных точек части границы	Существующие координаты, м		Измененные (уточненные) координаты, м		Метод определения координат характерной точки	Средняя квадратическая погрешность положения характерной точки (M <sub>t</sub> ), м	Описание обозначения точки на местности (при наличии)
	X	Y	X	Y			
1	2	3	4	5	6	7	8
-	-	-	-	-	-	-	




# СХЕМА РАСПОЛОЖЕНИЯ ГРАНИЦ ПУБЛИЧНОГО СЕРВИТУТА

Лист 1 из 2



Масштаб 1:5000

## УСЛОВНЫЕ ОБОЗНАЧЕНИЯ:




-  1 - проектные границы публичного сервитута и характерные точки
-  - проектное местоположение инженерного сооружения (ВЛ 110 кВ Окуловская - Окуловка-тяговая №2 (Л. Окуловская-2))
- 53:12:0433003 - границы и номер кадастрового квартала
- 53:12:0000000:4394 - границы и кадастровые номера земельных участков, в отношении которых испрашивается публичный сервитут
-  - установленные границы административно-территориальных образований

# СХЕМА РАСПОЛОЖЕНИЯ ГРАНИЦ ПУБЛИЧНОГО СЕРВИТУТА



Масштаб 1:5000

## УСЛОВНЫЕ ОБОЗНАЧЕНИЯ:

-  - проектные границы публичного сервитута и характерные точки
-  - проектное местоположение инженерного сооружения (ВЛ 110 кВ Окуловская - Окуловка-тяговая №2 (Л. Окуловская-2))
- 53:12:0433002 - границы и номер кадастрового квартала
- 53:12:0433003:305 - границы и кадастровые номера земельных участков, в отношении которых испрашивается публичный сервитут
-  - установленные границы административно-территориальных образований

## Сообщение о возможном установлении публичного сервитута

1	<b><u>Министерство строительства, архитектуры и имущественных отношений</u></b> <b><u>Новгородской области</u></b> (уполномоченный органа, которым рассматривается ходатайство об установлении публичного сервитута)	
2	<b>Реконструкция и эксплуатация объекта электросетевого хозяйства регионального значения                  «Реконструкция ВЛ 110 кВ Окуловская – Окуловка-тяговая №2 (Л. Окуловская-2)                  (ориентировочная протяженность участка ЛЭП 4,25 км) в Окуловском районе Новгородской                  области (Соглашение о компенсации №КРП-НОВ-00008/24 per №630/519/24 от 18.10.2024г. с                  ООО "ВСМ Две Столицы"). 3 этап - Строительство участка Валдай ВСМ (вкл.) - Выползово                  ВСМ (вкл.)» (ИП № Р ООО-61-1-01.12-4015)                  (цель установления публичного сервитута)</b>	
3	<b>№ п/п</b>	<b>Кадастровый номер</b>
		<b>Адрес или иное описание местоположения земельного участка (участков), в отношении которого испрашивается публичный сервитут</b>
	1	53:12:0000000:4394
	2	53:12:0000000:19
	3	53:12:0433003:88
	4	53:12:0433003:89
	5	53:12:0433003:319
	6	53:12:0433003:305
	7	53:12:0000000:5175
	8	53:12:0000000:5148
	9	53:12:1509003:70
	10	53:12:0433003:95
	11	53:12:1509003
	12	53:12:0433003
4	1. Министерство строительства, архитектуры и имущественных отношений Новгородской области 173007 Новгородская область, Великий Новгород, пл. Победы-Софийская, д.1 Тел: <a href="tel:+78162676652">+7 (8162) 67-66-52</a> , доб. 1848, <a href="tel:+78162788868">+7 (8162) 78-88-68</a> , доб. 212 <a href="https://minstroy.novreg.ru/">https://minstroy.novreg.ru/</a> Адрес электронной почты: <a href="mailto:grishkova_at@novreg.ru">grishkova_at@novreg.ru</a>  время приема: понедельник-пятница с 8:30 до 17:30 час., перерыв с 13 до 14 час.  По территории Окуловского муниципального округа на сайте <a href="https://okuladm.gosuslugi.ru/">https://okuladm.gosuslugi.ru/</a> в разделе <a href="https://okuladm.gosuslugi.ru/ofitsialno/struktura-munitsipalnogo-">https://okuladm.gosuslugi.ru/ofitsialno/struktura-munitsipalnogo-</a>	

	<p align="center"><u><a href="http://obrazovaniya/podrazdeleniya/komitet-po-upravleniyu-munitsipalnym-imuschestvom/arenda-zemelnyh-uchastkov/">obrazovaniya/podrazdeleniya/komitet-po-upravleniyu-munitsipalnym-imuschestvom/arenda-zemelnyh-uchastkov/</a></u></p> <p align="center">(адрес, по которому заинтересованные лица могут ознакомиться с поступившим ходатайством об установлении публичного сервитута и прилагаемым к нему описанием местоположения границ публичного сервитута, время приема заинтересованных лиц для ознакомления с поступившим ходатайством об установлении публичного сервитута)</p>
5	<p>Министерство строительства, архитектуры и имущественных отношений Новгородской области</p> <p>адрес: Великий Новгород, Новгородская область, пл. Победы-Софийская, д. 1 каб.569 Тел: <a href="tel:+78162676652">+7 (8162) 67-66-52</a> доб. 1848, <a href="tel:+78162788868">+7 (8162) 78-88-68</a> доб. 212 <a href="mailto:ais53@novreg.ru">ais53@novreg.ru</a> <a href="https://minstroy.novreg.ru/">https://minstroy.novreg.ru/</a> Адрес электронной почты: <a href="mailto:grishkova_at@novreg.ru">grishkova_at@novreg.ru</a></p> <p>время приема: понедельник-пятница с 8:30 до 17:30 час., перерыв с 13 до 14 час.</p> <p align="center"><b><u>Срок подачи заявления в течение 15 дней со дня опубликования данного сообщения</u></b></p> <p>(адрес, по которому заинтересованные лица могут подать заявление об учете прав на земельные участки, а также срок подачи заявления, время приема заинтересованных лиц для ознакомления с поступившим ходатайством об установлении публичного сервитута)</p> <p>В течение 15 дней со дня опубликования сообщения о возможном установлении публичного сервитута в порядке, установленном для официального опубликования (обнародования) правовых актов поселения, городского округа, по месту нахождения земельного участка и (или) земель, указанных в пункте 3 данного сообщения.</p> <p>(адрес, по которому заинтересованные лица могут подать заявления об учете прав на земельные участки, а также срок подачи указанных заявлений)</p>
6	<ol style="list-style-type: none"> <li><u>1. Инвестиционная программа ПАО «Россети Северо-Запад» на 2024-2028 годы и изменения, вносимые в инвестиционную программу ПАО «Россети Северо-Запад», утвержденную приказом Минэнерго России от 08.12.2023 № 14@ (утверждена Приказом Минэнерго России от 22.11.2024 № 19@);</u></li> <li><u>2. Приказ Министерства строительства, архитектуры и имущественных отношений Новгородской области от 01.10.2025 №2205 «Об утверждении документации по планировке территории (проект планировки территории и проект межевания территории) для объекта: «Реконструкция ВЛ 11 О кВ Окуловская - Окуловка-тяговая №2 (Л. Окуловская-2) ( ориентировочная протяженность участка ЛЭП 4,25 км) в Окуловском районе Новгородской области (Соглашение о компенсации №КРП-НОВ-00008 24 рег №630 519/24 от 18.10.2024г. с ООО "ВСМ Две Столицы)". 3 этап - Строительство участка Валдай ВСМ (вкл.) - Выползово ВСМ (вкл.)»</u></li> <li><u>3. Свидетельство о государственной регистрации права серия 53-АА №349676 от 15.08.2008. (реконструируемая ВЛ 110 кВ Окуловская – Окуловка-тяговая №2 (Л. Окуловская-2)</u> (реквизиты решений об утверждении документа территориального планирования, документации по планировке территории, а также информацию об инвестиционной программе субъекта естественных монополий)</li> </ol>
7	<ol style="list-style-type: none"> <li><a href="https://minstroy.novreg.ru/">1. https://minstroy.novreg.ru/</a></li> <li><a href="http://gisogd.novreg.ru/app/1">2. http://gisogd.novreg.ru/app/1</a></li> </ol> <p>(сведения об официальных сайтах в информационно-телекоммуникационной сети «Интернет», на которых размещены утвержденные документы территориального планирования, документация по планировке территории, инвестиционная программа субъекта естественных монополий)</p>

8	1. <a href="https://minstroy.novreg.ru/">https://minstroy.novreg.ru/</a> (официальные сайты в информационно - телекоммуникационной сети «Интернет», на которых размещается сообщение о поступившем ходатайстве об установлении публичного сервитута)
9	Дополнительно по всем вопросам можно обращаться: ПАО «Россети Северо-Запад» 196247, Россия, город Санкт- Петербург, площадь Конституции, дом 3, литер А, помещение 16Н <a href="mailto:zem9218340090@mail.ru">zem9218340090@mail.ru</a>
10	Графическое описание местоположения границ публичного сервитута, а также перечень координат характерных точек этих границ прилагается к сообщению (описание местоположения границ публичного сервитута)

## ОПИСАНИЕ ГРАНИЦ ПУБЛИЧНОГО СЕРВИТУТА

Публичный сервитут в целях реконструкции и эксплуатации объекта электросетевого хозяйства регионального значения «Реконструкция ВЛ 110 кВ Окуловская - Окуловка-тяговая №2 (Л. Окуловская-2) (ориентировочная протяженность участка ЛЭП 4,25 км) в Окуловском районе Новгородской области (Соглашение о компенсации №КРП-НОВ-00008/24 рег №630/519/24 от 18.10.2024г. с ООО "ВСМ Две Столицы"). 3 этап - Строительство участка Валдай ВСМ (вкл.) - Выползово ВСМ (вкл.)» (ИП № Р\_000-61-1-01.12-4015)

(наименование объекта, местоположение границ которого описано (далее - объект))

### Раздел 1

#### Сведения об объекте

№ п/п	Характеристики объекта	Описание характеристик
1	2	3
1.	Местоположение объекта	Новгородская область, район Окуловский
2.	Площадь объекта +/- величина погрешности определения площади (Р +/- Дельта Р)	149605 +/- 135 м <sup>2</sup>
3.	Иные характеристики объекта	Публичный сервитут в целях реконструкции и эксплуатации объекта электросетевого хозяйства регионального значения «Реконструкция ВЛ 110 кВ Окуловская - Окуловка-тяговая №2 (Л. Окуловская-2) (ориентировочная протяженность участка ЛЭП 4,25 км) в Окуловском районе Новгородской области (Соглашение о компенсации №КРП-НОВ-00008/24 рег №630/519/24 от 18.10.2024г. с ООО "ВСМ Две Столицы"). 3 этап - Строительство участка Валдай ВСМ (вкл.) - Выползово ВСМ (вкл.)» (ИП № Р_000-61-1-01.12-4015). Публичный сервитут устанавливается сроком на 10 лет. Владелец публичного сервитута: Публичное акционерное общество «Россети Северо-Запад» (ИНН 7802312751, ОГРН 1047855175785). Юридический адрес: 196247, Россия, город Санкт-Петербург, площадь Конституции, дом 3, литер А, помещение 16Н, тел. 8 (812) 305-10-10, e-mail: post@rosseti-sz.ru

## Раздел 2

### Сведения о местоположении границ объекта

1. Система координат МСК-53, зона 2

2. Сведения о характерных точках границ объекта

Обозначение характерных точек границ	Координаты, м		Метод определения координат характерной точки	Средняя квадратическая погрешность положения характерной точки (Mt), м	Описание обозначения точки на местности (при наличии)
	X	Y			
1	2	3	4	5	6
1	560288.62	2295738.22	Аналитический метод	0.10	-
2	560324.31	2295773.24	Аналитический метод	0.10	-
3	560226.81	2295872.61	Аналитический метод	0.10	-
4	559536.84	2296406.46	Аналитический метод	0.10	-
5	558899.02	2296629.42	Аналитический метод	0.10	-
6	558495.93	2297399.20	Аналитический метод	0.10	-
7	558684.20	2297584.40	Аналитический метод	0.10	-
8	558637.34	2297734.45	Аналитический метод	0.10	-
9	558589.62	2297719.55	Аналитический метод	0.10	-
10	558627.37	2297598.64	Аналитический метод	0.10	-
11	558434.44	2297408.85	Аналитический метод	0.10	-
12	558863.89	2296588.74	Аналитический метод	0.10	-
13	559512.67	2296361.94	Аналитический метод	0.10	-
14	560193.51	2295835.16	Аналитический метод	0.10	-
1	560288.62	2295738.22	Аналитический метод	0.10	-

3. Сведения о характерных точках части (частей) границы объекта

Обозначение характерных точек части границы	Координаты, м		Метод определения координат характерной точки	Средняя квадратическая погрешность положения характерной точки (Mt), м	Описание обозначения точки на местности (при наличии)
	X	Y			
1	2	3	4	5	6
-	-	-	-	-	-

### Раздел 3

#### Сведения о местоположении измененных (уточненных) границ объекта

1. Система координат -

2. Сведения о характерных точках границ объекта

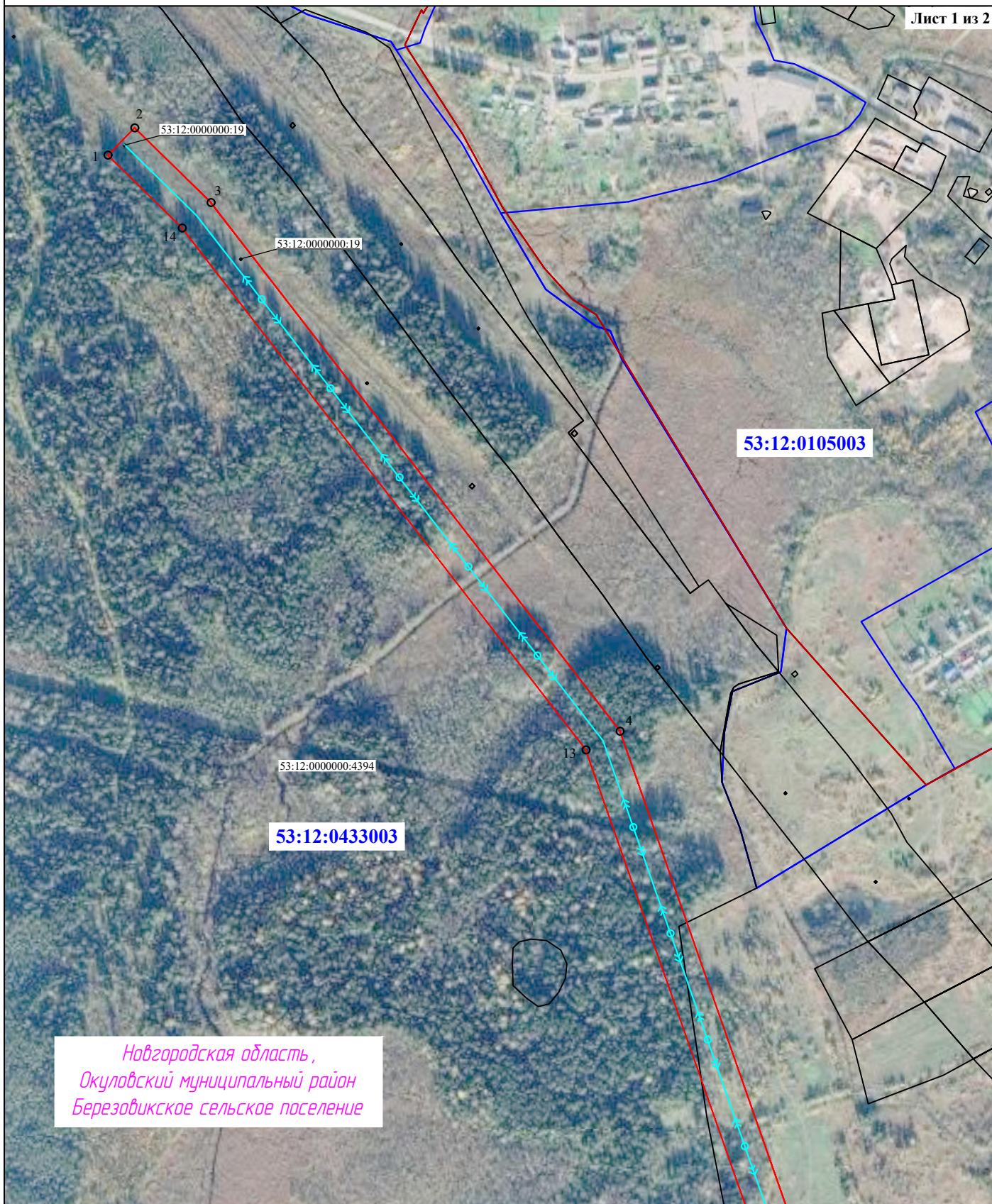
Обозначение характерных точек границ	Существующие координаты, м		Измененные (уточненные) координаты, м		Метод определения координат характерной точки	Средняя квадратическая погрешность положения характерной точки (Mt), м	Описание обозначения точки на местности (при наличии)
	X	Y	X	Y			
1	2	3	4	5	6	7	8
-	-	-	-	-	-	-	

3. Сведения о характерных точках части (частей) границы объекта

Обозначение характерных точек части границы	Существующие координаты, м		Измененные (уточненные) координаты, м		Метод определения координат характерной точки	Средняя квадратическая погрешность положения характерной точки (Mt), м	Описание обозначения точки на местности (при наличии)
	X	Y	X	Y			
1	2	3	4	5	6	7	8
-	-	-	-	-	-	-	




# СХЕМА РАСПОЛОЖЕНИЯ ГРАНИЦ ПУБЛИЧНОГО СЕРВИТУТА

Лист 1 из 2



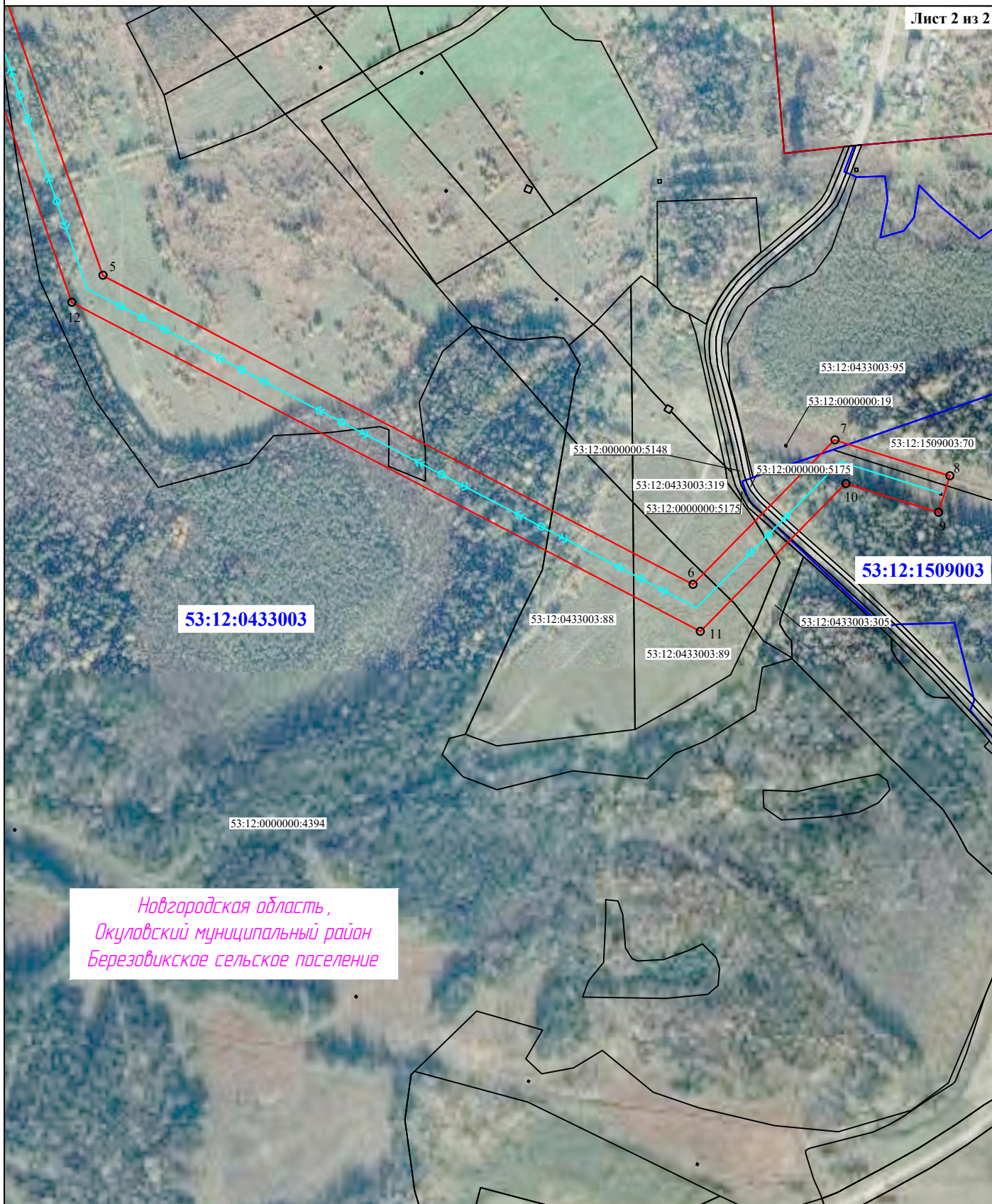
Масштаб 1:7000

## УСЛОВНЫЕ ОБОЗНАЧЕНИЯ:

-  - проектные границы публичного сервитута и характерные точки
-  - проектное местоположение инженерного сооружения (ВЛ 110 кВ Окуловская - Окуловка-тяговая №2 (Л. Окуловская-2))
- 53:12:0433003 - границы и номер кадастрового квартала
- 53:12:0000000:4394 - границы и кадастровые номера земельных участков, в отношении которых испрашивается публичный сервитут
-  - установленные границы административно-территориальных образований



# СХЕМА РАСПОЛОЖЕНИЯ ГРАНИЦ ПУБЛИЧНОГО СЕРВИТУТА

Лист 2 из 2




Масштаб 1:7000

## УСЛОВНЫЕ ОБОЗНАЧЕНИЯ:

-  - проектные границы публичного сервитута и характерные точки
-  - проектное местоположение инженерного сооружения (ВЛ 110 кВ Окуловская - Окуловка-тяговая №2 (Л. Окуловская-2))

**53:12:0433002** - границы и номер кадастрового квартала

**53:12:0433003:305** - границы и кадастровые номера земельных участков, в отношении которых испрашивается публичный сервитут

 - установленные границы административно-территориальных образований

